




## Схема границ памятника природы




-  границы памятника природы «Комаровский берег»
-  трасса экологического маршрута
-  главный вход на экологический маршрут

Функционирование памятника природы обеспечивает ГКУ «Дирекция особо охраняемых природных территорий Санкт-Петербурга».

**Адрес:** 197046, Санкт-Петербург, ул. Малая Посадская, дом 3, 7 этаж  
**Телефон/факс:** +7 812 242-33-77  
**Часы работы:** понедельник - четверг с 09:00 до 18:00, пятница - с 09:00 до 17:00  
**E-mail:** oopt.spb@gmail.com  
**Веб-сайт:** www.oopt.spb.ru

Памятник природы патрулируется сотрудниками охранного предприятия, которые ведут свою деятельность в униформе с наименованием ООПТ и шевроном «охрана» и имеют при себе удостоверяющие документы. Сотрудники охранного предприятия имеют право пресекать нарушения режима особой охраны ООПТ.

Особо охраняемые  
природные территории  
Санкт-Петербурга



Отпечатано по заказу: ГКУ «Дирекция особо охраняемых природных территорий Санкт-Петербурга» в 2015 году.

Иллюстрации: В. Гелюта, Е. Журавлева, П. Пархаев,  
Н. Пьянова.  
Дизайн и вёрстка: Дизайн-бюро [kyra.ru](http://kyra.ru)

На логотипе памятника природы изображен:  
**северный лесной муравей.**



Памятник природы  
«Комаровский  
берег»

Памятник природы регионального значения «Комаровский берег» объявлен решением малого Совета Санкт-Петербургского городского Совета народных депутатов от 22.04.1992 № 97.

На небольшой площади особо охраняемой природной территории (ООПТ), составляющей 180 га, находятся ценные естественные экосистемы, а также участок заросшего старинного парка с искусственными водоемами.



*Певчий дрозд*

Большая часть территории памятника природы находится на литориновой террасе, протянувшейся от берега Финского залива до хорошо выраженного склона. Эта терраса представ-

ляет собой дно древнего Литоринового моря, а склон (уступ литориновой террасы) – его берег. Передвигаясь по литориновой террасе от побережья залива к Зеленогорскому шоссе, можно проследить, как сменяют друг друга растительные сообщества: песчаным пляжам с единичными растениями приходят на смену дюны со злаковыми сообществами и шиповником; далее распространены разреженные сосняки и черноольшатники, которые в свою очередь сменяются еловыми и сосновыми лесами.



*Горечавка легочная  
(вид Красной книги СПб)*

тают птицы, приуроченные к различным типам леса. В период осенне-весенних миграций здесь можно наблюдать перелетных птиц как на пролете, так и на отдыхе в лесу и на мелководьях залива.

На территории памятника природы «Комаровский берег» функционирует экологический маршрут с информационными стендами, пешеходными настилами, скамейками и беседкой. Пройдя по маршруту, вы сможете самостоятельно познакомиться со всеми природными комплексами ООПТ.

Еловые леса занимают основную часть территории «Комаровского берега». Особенно примечательны старовозрастные ельники, где в большом количестве встречаются гнезда северного лесного муравья, являющегося символом ООПТ.

Благодаря многообразию растительных сообществ на территории памятника природы оби-




*Седой дятел  
(вид Красной книги СПб)*


#### На территории памятника природы запрещаются:


-  Строительство
-  Рубка деревьев, сбор растений
-  Разведение открытого огня
-  Загрязнение территории
-  Движение авто- и мототранспорта
-  Стоянки туристов

Обустройство туристических стоянок нарушает растительность и почвенный покров, а также является источником беспокойства для обитателей памятника природы.

#### Убедительно просим вас:

-  Не беспокоить птиц, особенно в период гнездования с 15 апреля по 15 июля  

В период гнездования ходите только по дорожкам, чтобы не приближаться к гнездам. В присутствии человека птица начинает отвлекать потенциального обидчика и слетает с гнезда; в это время хищники могут его разорить.
-  Выгуливать собак только на привязи  

Домашние животные могут разорять гнезда птиц, а также причинять иной вред диким животным.
-  Не ходить по травянистым растениям на пляжах, т.к. они очень неустойчивы к вытаптыванию.



*Прибрежные дюны Комаровского берега*

Уничтожение животных и растений, а также нарушение иных пунктов режима особой охраны памятника природы, влечет наложение административного штрафа на граждан в размере до 5 тысяч рублей в соответствии с Кодексом об административных правонарушениях.