

**ПРАВИТЕЛЬСТВО САНКТ-ПЕТЕРБУРГА**

**ПОСТАНОВЛЕНИЕ**

**от 15 февраля 2011 года N 169**

**Об образовании государственного природного заказника регионального значения  
"Сестрорецкое болото"**

В соответствии с Федеральным законом "Об особо охраняемых природных территориях", Законом Санкт-Петербурга от 07.12.2005 N 660-105 "О государственных природных заказниках и памятниках природы регионального значения", Законом Санкт-Петербурга от 21.12.2005 N 728-99 "О Генеральном плане Санкт-Петербурга" и в целях сохранения и восстановления ценных природных комплексов и поддержания экологического баланса на территории Санкт-Петербурга Правительство Санкт-Петербурга

постановляет:

1. Образовать государственный природный заказник регионального значения "Сестрорецкое болото" путем объявления государственным природным заказником регионального значения "Сестрорецкое болото" части территории Курортного района Санкт-Петербурга, имеющей особое значение для сохранения природных комплексов и поддержания экологического баланса.

2. Утвердить Положение о государственном природном заказнике регионального значения "Сестрорецкое болото" (далее - Положение).

3. Установить границы государственного природного заказника регионального значения "Сестрорецкое болото" в соответствии с Положением.

4. Контроль за выполнением постановления возложить на вице-губернатора Санкт-Петербурга Сергеева А.И.

Губернатор Санкт-Петербурга  
В.И.Матвиенко

Внесен в Реестр  
нормативных правовых актов  
22 февраля 2011 года Регистрационный N 10424

**ПОЛОЖЕНИЕ**  
**о государственном природном заказнике регионального значения "Сестрорецкое болото"**

**1. Общие положения**

Государственный природный заказник регионального значения "Сестрорецкое болото" (далее - Заказник) является особо охраняемой природной территорией регионального значения (далее - ООПТ) и имеет комплексный (ландшафтный) профиль.

Полное наименование ООПТ: государственный природный заказник регионального значения "Сестрорецкое болото".

Краткое наименование ООПТ: заказник "Сестрорецкое болото".

Государственное управление и государственный контроль в области организации и функционирования Заказника осуществляет Комитет по природопользованию, охране окружающей среды и обеспечению экологической безопасности (далее - Комитет).

Обеспечение функционирования Заказника, в том числе обеспечение соблюдения режима особой охраны Заказника, осуществляет государственное учреждение "Дирекция особо охраняемых природных территорий Санкт-Петербурга".

**2. Цели образования и задачи Заказника**

2.1. Заказник образован в целях сохранения и восстановления ценных природных комплексов Сестрорецкого болота и озера Сестрорецкий Разлив, поддержания экологического баланса.

2.2. Основные задачи Заказника:

сохранение Сестрорецкого болота, крупнейшего на территории Санкт-Петербурга;

сохранение мест гнездования и массовых стоянок водоплавающих и околоводных птиц на Беломоро-Балтийском миграционном пути;

сохранение дюнного ландшафта;

сохранение и восстановление биологического и ландшафтного разнообразия;

создание условий для изучения естественных процессов в природных комплексах и контроля за изменением их состояния;

создание условий для экологического образования и просвещения, развития экологического туризма.

### **3. Местоположение и площадь Заказника**

3.1. Заказник расположен в Курортном районе Санкт-Петербурга на территории муниципальных образований поселок Белоостров, город Сестрорецк, поселок Песочный.

3.2. Площадь Заказника составляет 1877 га, в том числе акватория водохранилища Сестрорецкий Разлив - 243 га.

### **4. Границы Заказника**

Описание границ Заказника:

северная граница: от юго-западного угла земельного участка с кадастровым номером 78:38:21242:1002 в восточном и северо-восточном направлении по границам этого земельного участка, исключая его из границ Заказника, до пересечения с южной границей охранной зоны магистрального газопровода, далее в восточном направлении 150 м по южной границе охранной зоны магистрального газопровода, далее в северном направлении, пересекая эту зону, до северной границы Сестрорецкого болота и далее в восточном направлении по северной границе болота до западной границы охранной зоны магистрального газопровода, далее в том же направлении, пересекая эту зону, до восточной границы охранной зоны магистрального газопровода и далее по восточной границе этой зоны в северо-восточном направлении до пересечения с северной границей квартала 30 Сестрорецкого лесничества, далее в юго-восточном направлении по северной границе квартала 30 до пересечения с грунтовой дорогой на уступе севернее границы Сестрорецкого болота (далее - дорога на уступе), далее в северо-восточном направлении 350 м по этой дороге до пересечения с тропой и далее в том же направлении 100 м по этой тропе, далее по линии, параллельной дороге на уступе и отстоящей от нее к северу на 100 м, в юго-восточном направлении до пересечения с границей земельного участка с кадастровым номером 78:21246:13;

восточная граница: от места пересечения линии, параллельной дороге на уступе и отстоящей от нее к северу на 100 м, с границей земельного участка с кадастровым номером 78:21246:13 в юго-восточном направлении по границе этого участка, исключая его из границ Заказника, до пересечения границы участка с дорогой на уступе, далее в южном и юго-восточном направлении 380 м по этой дороге, исключая ее из границ Заказника, до пересечения дороги на уступе с границей земельного участка с кадастровым номером 78:21246:13 и далее в юго-восточном направлении по границе этого участка, исключая его из границ Заказника, до пересечения с южной границей квартала 6 Песочинского лесничества, далее в западном направлении по южной границе квартала 6 до р.Черной и далее, пересекая ее, в южном направлении по береговой линии р.Черной до юго-восточного угла квартала 31 Сестрорецкого лесничества, далее в западном направлении по южным границам кварталов 31 и 32 Сестрорецкого лесничества до северо-восточного угла квартала 33 Сестрорецкого лесничества, далее в южном направлении по восточным границам кварталов 33 и 34 Сестрорецкого лесничества до юго-восточного угла квартала 34, далее в юго-западном направлении по границе водоохранной зоны водохранилища Сестрорецкий Разлив (на расстоянии 200 м от береговой линии водохранилища) через кварталы 13, 12 и 11 Сестрорецкого лесничества до пересечения с дорогой Тарховка - Дибуны, проходящей по просеке между кварталами 11 и 10 Сестрорецкого лесничества (далее - межквартальная просека), далее в северо-западном направлении по этой дороге, исключая ее из границ Заказника, до поворота дороги Тарховка - Дибуны, и далее в том же направлении, пересекая эту дорогу, по межквартальной просеке, исключая ее из границ Заказника, до пересечения с береговой

линией водохранилища Сестрорецкий Разлив;

южная граница: от места пересечения межквартальной просеки с береговой линией водохранилища Сестрорецкий Разлив в северо-западном направлении по акватории водохранилища Сестрорецкий Разлив до пересечения с западным берегом водохранилища Сестрорецкий Разлив в точке с координатами 94930,60; 113211,90, расположенной на восточной границе участка 1 бульвара "Береговая полоса оз.Разлив" (далее - бульвар);

западная граница: от точки с координатами 94930,60; 113211,90, расположенной на восточной границе бульвара, в северо-западном направлении по границе бульвара, исключая его из границ Заказника, и далее в северном направлении по границе между коренным берегом и долиной р.Сестры до грунтовой дороги, идущей параллельно участку железной дороги "Заводской канал - река Сестра" (далее - железная дорога), далее по этой грунтовой дороге, исключая ее из границ Заказника, в северном направлении до пересечения грунтовой дороги с границей полосы отвода железной дороги, далее по полосе отвода железной дороги, исключая ее из границ Заказника, в северо-восточном направлении, пересекая р.Сестру, до точки на границе полосы отвода железной дороги, соответствующей отметке в 39,7 км на полотне железной дороги, далее от этой точки в восточном направлении 50 м до пересечения с грунтовой дорогой к карьере по добыче лечебных гиттиевых глин и далее в северо-восточном направлении по этой дороге до юго-западного угла земельного участка с кадастровым номером 78:38:21242:1002.

4.2. Границы Заказника отображены на карте в приложении к настоящему Положению.

## **5. Охраняемые природные комплексы и объекты, расположенные в границах Заказника**

Большую часть территории Заказника занимает обширное верховое болото с низинными и переходными окраинами, не подвергавшееся осушению. Здесь представлены все основные болотные растительные сообщества восточно-прибалтийского региона. На территории сохранились древние песчаные дюны и морские террасы, покрытые сосновыми и смешанными лесами. Акватория и прибрежная зона водохранилища Сестрорецкий Разлив, приустьевые участки р.Сестры и р.Черной (Песочное), Сестрорецкое болото являются местами гнездования и массовых миграционных стоянок многих видов птиц.

В границах Заказника расположены водные объекты, находящиеся на основании Водного кодекса Российской Федерации в федеральной собственности: водохранилище Сестрорецкий Разлив, р.Черная (Песочное), р.Сестра.

Особо ценными природными комплексами и объектами, расположенными в границах Заказника, являются:

Сестрорецкое болото;

водохранилище Сестрорецкий Разлив;

долины р.Сестры и р.Черной (Песочное);

древние морские террасы и дюны;

месторождение лечебных гиттиевых глин;

виды, занесенные в Красную книгу Российской Федерации: среднерусская белая куропатка (*Lagopus lagopus rossicus* Serebrowsky), большой кроншнеп (*Numenius arquata* L.); полушник озерный (*Isoetes lacustris* L.), полушник щетинистый (*Isoetes setacea* Lam.).

## **6. Режим особой охраны Заказника**

6.1. В границах Заказника запрещается любая деятельность, если она противоречит целям образования и задачам Заказника и может причинить вред природным комплексам и объектам, в том числе:

строительство зданий, объектов, строений, сооружений, иных объектов, не связанное с обеспечением функционирования Заказника, индивидуальное жилищное строительство;

ведение садоводства, огородничества и дачного хозяйства;

разведка и добыча полезных ископаемых, разработка месторождений полезных ископаемых, за исключением случаев, предусмотренных в пункте 6.2 настоящего Положения;

деятельность, влекущая за собой изменение гидрологического режима, изменение уровня грунтовых и болотных вод, за исключением проведения мероприятий по сохранению и восстановлению природных комплексов и объектов, расположенных в границах Заказника, и случаев, предусмотренных в пункте 6.2 настоящего Положения;

загрязнение почв, грунтов, поверхностных и подземных вод, сброс сточных вод;

применение минеральных удобрений и ядохимикатов;

нарушение почвенного покрова, производство земляных работ, за исключением проведения мероприятий по сохранению и восстановлению природных комплексов и объектов, расположенных в границах Заказника, и случаев, предусмотренных в пункте 6.2 настоящего Положения;

рубка древесной и кустарниковой растительности, нарушение растительного покрова, сбор растений и их частей, в том числе заготовка сфагновых мхов, за исключением проведения научных исследований, проведения мероприятий по сохранению и восстановлению природных комплексов и объектов, расположенных в границах Заказника, и случаев, предусмотренных в пункте 6.2 настоящего Положения;

уничтожение объектов животного мира и причинение им вреда, изъятие объектов животного мира из среды их обитания, в том числе охота и рыболовство, а также причинение вреда местам обитания объектов животного мира, за исключением проведения научных исследований и мероприятий по восстановлению популяций редких, находящихся под угрозой исчезновения объектов животного мира;

загрязнение территории, размещение всех видов отходов;

разведение костров, сжигание сухих листьев и травы;

передвижение моторных плавательных средств;

расширение существующей дорожно-тропиночной сети;

выпуск животных в естественную природную среду;

выгул, прогон и выпас сельскохозяйственных и других домашних животных;

беспокойство птиц в период весенних миграций и гнездования с 1 апреля по 15 июля, в том числе использование всех видов плавательных средств, нарушение тишины при помощи звуковоспроизводящих и звукоусиливающих устройств;

повреждение ограждений, информационных знаков, стендов и других объектов инфраструктуры Заказника.

6.2. На территории Заказника допускается:

разведка и добыча лечебных гиттиевых глин в границах горного отвода площадью 5,66 га;

природоохранная, эколого-просветительская и иная деятельность, не противоречащая режиму особой охраны Заказника.

6.3. На территории Заказника все виды планируемой и осуществляемой хозяйственной и иной деятельности подлежат обязательному согласованию с Комитетом.

6.4. Границы Заказника обозначаются специальными информационными знаками.

6.5. Режим особой охраны Заказника обязаны соблюдать все без исключения физические и юридические лица.

6.6. Ущерб, нанесенный природным комплексам и объектам, расположенным в границах Заказника, подлежит возмещению в соответствии с действующим законодательством.

## **7. Сведения о земельных участках**

Земельный участок с кадастровым номером: 78:21242:1001;

адрес: пос.Белоостров, Сестрорецкое шоссе, участок 1, в районе железнодорожного моста;

площадь: 14282 кв.м;

вид права: краткосрочная аренда;




вид разрешенного использования: для размещения объектов здравоохранения и социального обеспечения.

Приложение  
к Положению о государственном  
природном заказнике регионального значения "Сестрорецкое болото"

**КАРТА границ государственного природного заказника регионального значения  
"Сестрорецкое болото"**



Условные обозначения

-  границы государственного природного заказника регионального значения "Сестрорецкое болото"
-  горный отвод месторождения лечебных гиттиевых грязей "Сестрорецкое"
-  земельный участок

78:21246:13 кадастровый номер земельного участка