



Особо охраняемые  
природные территории  
Ленинградской области

# ЭКОЛОГИЧЕСКОЕ ПРОСВЕЩЕНИЕ НА ООПТ ЛЕНИНГРАДСКОЙ ОБЛАСТИ И ЕГО ИНФОРМАЦИОННОЕ ОБЕСПЕЧЕНИЕ

И.о. Директора Дирекции ООПТ Ленинградской  
области – филиал ЛОГКУ «Ленобллес»  
Силуянов А.Н.

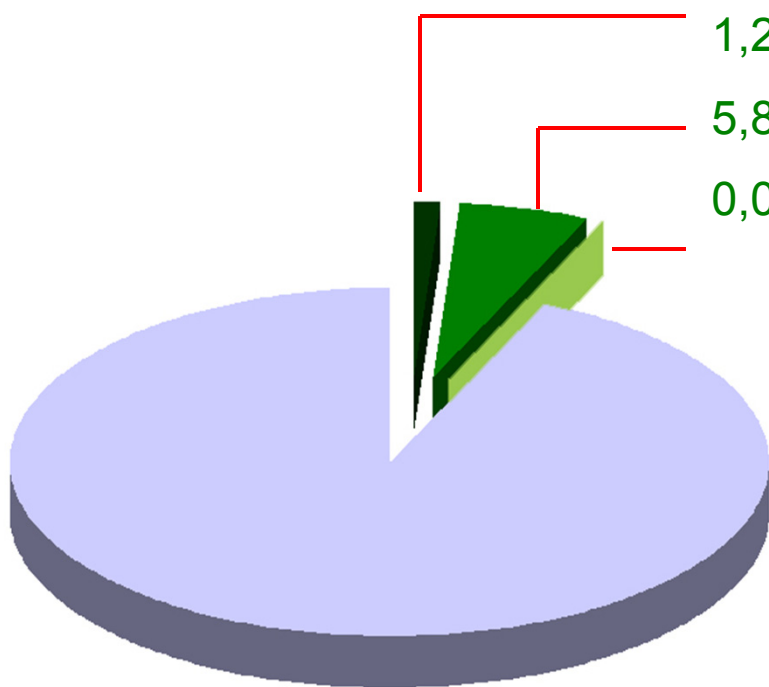




Особо охраняемые  
природные территории  
Ленинградской области

## Особо охраняемые природные территории Ленинградской области

53 ООПТ общей площадью **606,4 тыс. га**  
Занимаемая доля площади области: **7%:**



1,2% - 3 ООПТ федерального значения

5,8% - 46 ООПТ регионального значения

0,05% - 4 ООПТ местного значения

1 природный парк

27 природных заказников

18 памятников природы

В ведении Ленинградской области -  
ООПТ регионального значения общей  
площадью 481028,63 тыс.га (5,7%  
площади области)





Особо охраняемые  
природные территории  
Ленинградской области

## ООПТ Ленинградской области обеспечение функционирования

### Дирекция ООПТ Ленинградской области

- Штатная численность 27 человек (20 человек инспекторов ООПТ)
- Не является самостоятельным учреждением, осуществляет свою деятельность как филиал ГУ «Управление лесами Ленинградской области»
- Обеспечивает функционирование 46 ООПТ площадью 481 тыс. га
- Не наделена полномочиями по составлению протоколов по ст. 8.39 КоАП





Особо охраняемые  
природные территории  
Ленинградской области

## ООПТ Ленинградской области параметры финансирования


- Государственная программа Ленинградской области «Охрана окружающей среды Ленинградской области»;
- Общее финансирование на 2019 год 59 506,6 тыс. руб., в том числе:
- Финансирование собственно Дирекции ООПТ 31 480,2 тыс. руб.
- Финансирование программных мероприятий 28 026,4 тыс. руб.



Особо охраняемые  
природные территории  
Ленинградской области

## ООПТ Ленинградской области 2018

- Сведения о границах 5 ООПТ внесены в Единый государственный реестр недвижимости;
- Год волонтера в Российской Федерации, год туризма в Ленинградской области;
- Организация 4х новых ООПТ в 2019 году общей площадью около 107 тыс. га;
- Издана Красная книга Ленинградской области (в части объектов растительного мира)

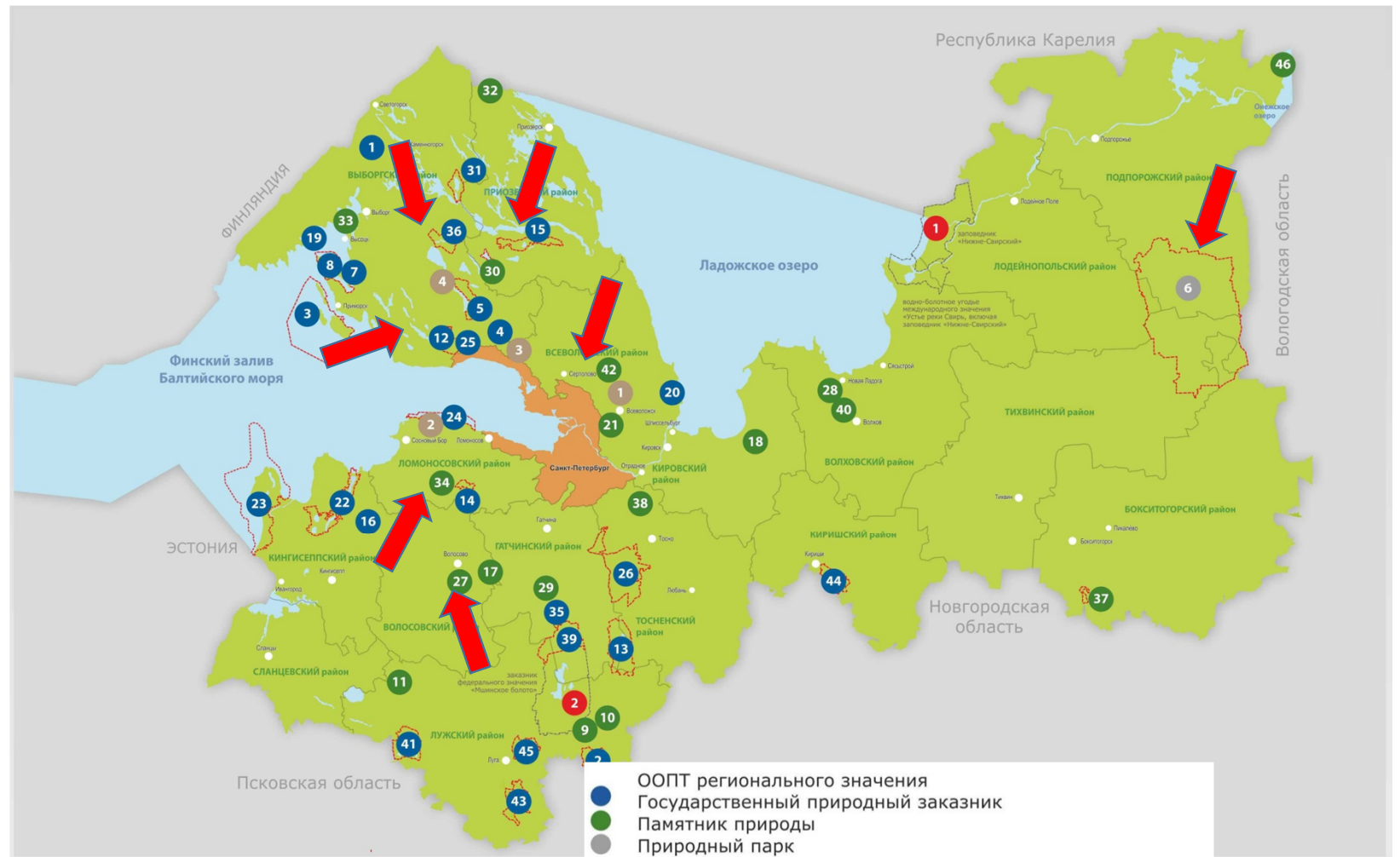




Особо охраняемые  
природные территории  
Ленинградской области

## ООПТ Ленинградской области

7 ООПТ Ленинградской  
области оборудованы  
экологическими  
маршрутами






Особо охраняемые  
природные территории  
Ленинградской области

# Радоновые источники и озера у деревни Лопухинка



Купель



Экотропа



Настил у родников



## Эколого-просветительский щит

**Памятник природы  
«Радоновые источники и озера у деревни Лопухинка»**

Администрация  
Ленинградской области

Радоновые источники и озера у деревни Лопухинка являются объектами природного наследия Ленинградской области. Они представляют собой уникальные природные комплексы, обладающие высокой экологической ценностью. В настоящее время территория памятника природы находится в стадии формирования. Для обеспечения сохранности и развития территории необходимо принять комплексные меры по ее охране и развитию. В частности, необходимо обеспечить сохранение естественной среды обитания объектов памятника природы, а также обеспечить доступность территории для посетителей. Для этого необходимо создать систему экологических троп, оборудовать информационные щиты, а также обеспечить охрану территории от незаконных действий. При обнаружении описанных выше нарушений следует немедленно сообщить об этом по телефону 908-91-11.

Просим вас соблюдать чистоту вокруг родников. Бережь наше общее достояние!

При обнаружении описанных выше нарушений срочно позвоните по телефону 908-91-11.

Жители на территории памятника природы могут обратиться по телефону «Горячая линия» 47 (812) 402-95-20.


Охраняемые особо охраняемые природные территории Ленинградской области  
47 (812) 402-95-10 www.eko.gov.ru





Особо охраняемые  
природные территории  
Ленинградской области

# Линдуловская роша



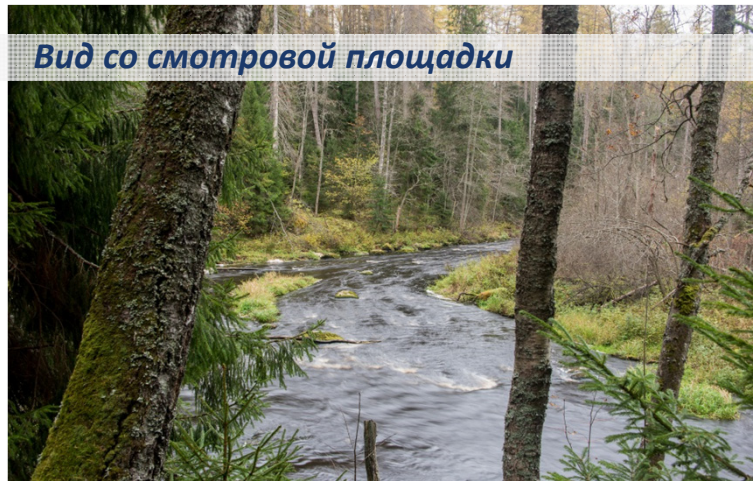
Эколого-просветительские щиты



Лестница, ведущая к  
смотровой площадке



Информационный щит



Вид со смотровой площадки





Особо охраняемые  
природные территории  
Ленинградской области

# Токсовские высоты



Указатель



Экоцит



Места отдыха



Экологическая тропа



Особо охраняемые  
природные территории  
Ленинградской области

## Раковые озёра



Орнитологическая вышка



Павильон



Эколого-просветительский щит



Эколого-просветительский центр



Особо охраняемые  
природные территории  
Ленинградской области

## Проблемы при разработке и обустройстве экологических маршрутов

### Природоохранная составляющая

- определение текущей нагрузки со стороны посетителей;
- определение норм допустимых рекреационных нагрузок на природные комплексы ООПТ;
- определение оптимальных трасс экологических маршрутов;
- использование маршрутов одновременно большим количеством посетителей





Особо охраняемые  
природные территории  
Ленинградской области

## Проблемы при разработке и обустройству экологических маршрутов

### Техническое обустройство

- разработка единой для всех ООПТ, понятной маркировки;
- возможность установки объектов инфраструктуры;
- антивандальность объектов;
- разработка понятных схем маршрутов и информационных стендов с информацией о маршруте;
- возможность реализации экскурсионной поддержки на маршруте без привлечения специалиста



Особо охраняемые  
природные территории  
Ленинградской области

## Проблемы при оформлении экологических маршрутов

### Природоохранная составляющая

- подготовка и утверждение паспортов экологических маршрутов;
- необходимость оформления маршрута как линейного объекта;
- прокладка маршрутов по землям различных категорий





Особо охраняемые  
природные территории  
Ленинградской области

## Благоустройство 2019

В 2019 году планируется обустройство объектами инфраструктуры экологических троп на территории ООПТ «Котельский», «Колтушские высоты», «Лисинский», «Вепсский лес».





Особо охраняемые  
природные территории  
Ленинградской области

## Перечень ООПТ регионального значения



Особо охраняемые  
природные территории  
Ленинградской области

[Главная](#) [ООПТ](#) [ООПТ](#)

[Главная](#) > [ООПТ](#)

### ООПТ

#### Анисимовские озёра



Дата создания:  
2016 год

Площадь:  
1567 га.

[подробнее](#)

#### Белый Камень



Дата создания:  
1979 год

Площадь:  
5656 га.

[подробнее](#)

#### Березовые острова



Дата создания:  
1976 год

Площадь:  
53616 га.

[подробнее](#)

#### Болото Ламмин-Суо



Дата создания:  
1976 год

Площадь:  
392,8 га.

[подробнее](#)

#### Болото Озерное



Дата создания:  
1976 год

Площадь:  
1044 га.

[подробнее](#)

#### Вепский лес



Дата создания:  
1999 год

Площадь:  
189100 га.

[подробнее](#)

# Информационное обеспечение ООПТ Интернет ресурс oortlo.ru / ooptlo.pf

## Основная информация об ООПТ





Особо охраняемые  
природные территории  
Ленинградской области

[Главная](#) [ООПТ](#) [ООПТ на карте](#) [Контакты](#)

[Главная](#) > [ООПТ](#) > [Ракитинский](#)

## Ракитинский

Природный заказник



[Смотреть все фотографии](#)

## Общая информация об ООПТ

Полное наименование:

Государственный природный заказник «Ракитинский»

Активация Windows

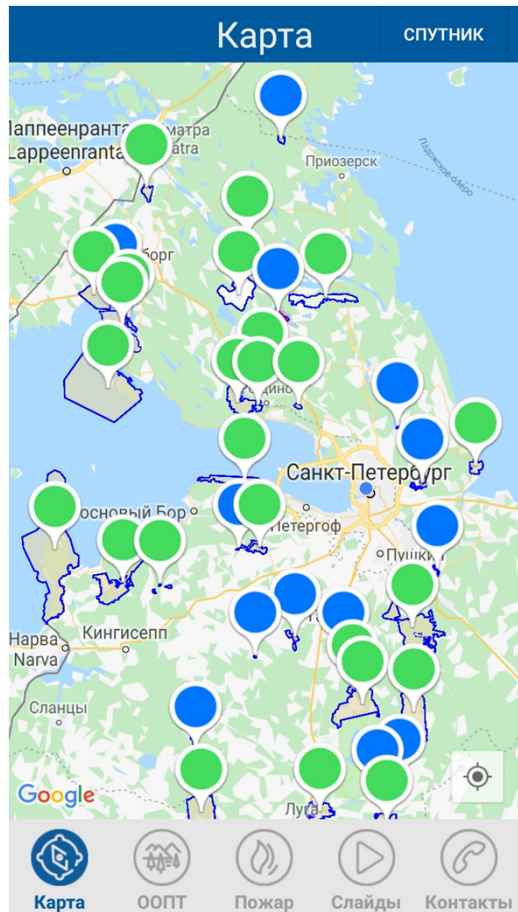
Чтобы активировать Windows, пере



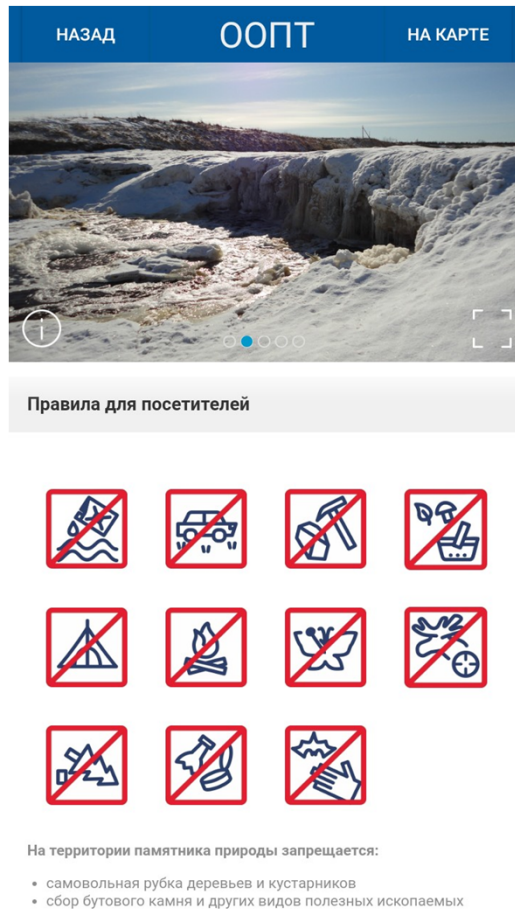
Особо охраняемые  
природные территории  
Ленинградской области

# Информационное обеспечение ООПТ Мобильное приложение «Природа ЛО»

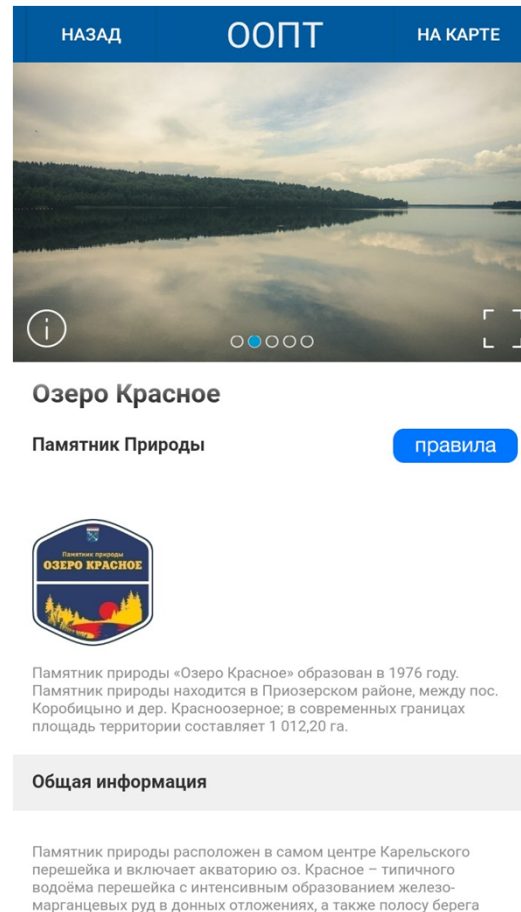
Карта с отображением границ ООПТ



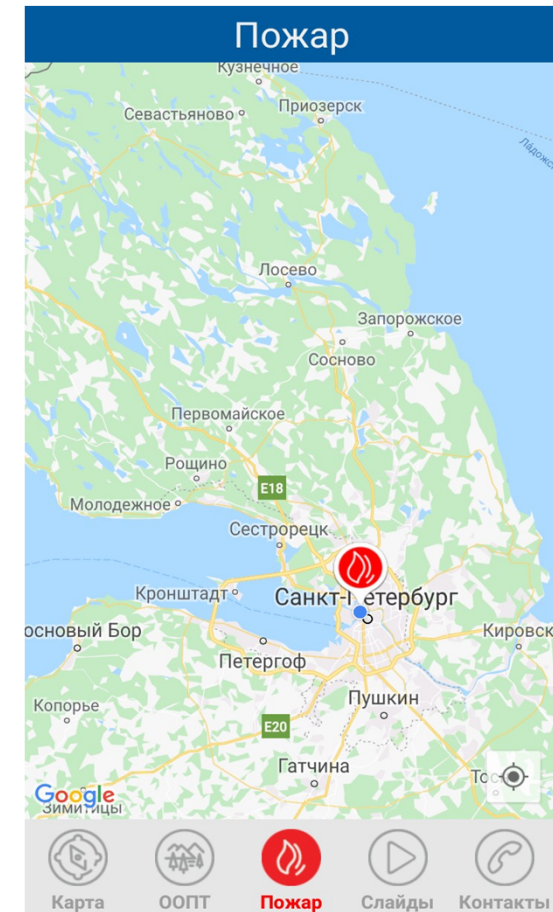
Режим особой охраны и нормативно-правовые документы



Описание ООПТ



Возможность сообщения о пожаре в РПДУ







Особо охраняемые  
природные территории  
Ленинградской области

# Внесение обновлений сайт и мобильное приложение

## 1. Внесение обновлений в интернет-ресурс в административной части сайта

The screenshot shows the MODX Revolution administrative interface. The browser address bar displays 'ooptlo.ru Редактируем: Каньон реки Лава | MODX Revolution'. The interface includes a top navigation bar with 'Содержимое', 'Медиа', 'Приложения', and 'Управление'. A left sidebar shows a tree view of resources, with 'Каньон реки Лава (21)' selected. The main content area is titled 'Каньон реки Лава' and contains a metadata editor with fields for 'Запрещающие знаки', 'Карта ООПТ', 'Материалы для скачивания', 'Нормативные акты', 'ООПТ', 'Описание ООПТ', 'Статус ООПТ', 'Табы на детальной странице ООПТ', 'Элементы легенды', 'Эмблема ООПТ', and 'Без категории'. A map of the area is displayed, showing the 'Каньон реки Лава' and surrounding locations like 'Нижняя Шальдиха', 'Путилово', 'Петровщина', 'Мучихино', 'Василий', and 'Старая Мельница'. The map includes a search bar and a 'Найти' button. Below the map, a JSON snippet is visible: 

```
{ "coords": { "center": [59.8878189340466, 31.589584196108042], "zoom": 12 }, "type": "yandex#map", "placemarks": [ { "coords": [59.88766291889356, 31.587312887...
```

## 2. Автоматическая выгрузка в мобильное приложение

ooptlo.ru <https://ooptlo.ru/mobile/export.php>

Дата последней выгрузки: 2018-11-16 11:34:44  
Статус выгрузки: READY  
Запрос на выгрузку отправлен.

Активация Windows  
Чтобы активировать Windows, перейдите в раздел "Параметры".

# Благодарим за внимание!

[www.ooptlo.ru](http://www.ooptlo.ru)  
[hello@ooptlo.ru](mailto:hello@ooptlo.ru)



Особо охраняемые  
природные территории  
Ленинградской области