



# Вовлечение населения в сохранение природного наследия Донского края

Начальник управления мониторинга  
окружающей среды и развития системы ООПТ  
Минприроды Ростовской области  
Толчеева Светлана Викторовна  
[Svetlana.tolcheeva@yandex.ru](mailto:Svetlana.tolcheeva@yandex.ru)



# Основные направления сохранения биологического разнообразия

**Развитие системы  
особо охраняемых природных территорий**

**Охрана объектов растительного и животного мира,  
в том числе редких и находящихся под угрозой  
исчезновения**

**Повышение эффективности  
государственного экологического надзора**


**Организация и развитие системы экологического  
образования и формирования у населения  
экологической культуры**



# Ростовская область

Площадь – 100,9 кв. км

Природные экосистемы – менее 10%



# Особо охраняемые природные территории

## Федерального значения:

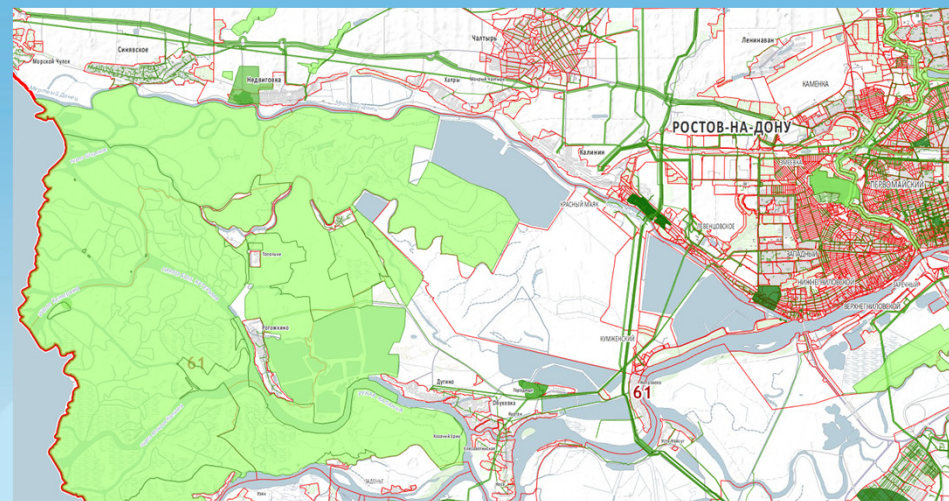
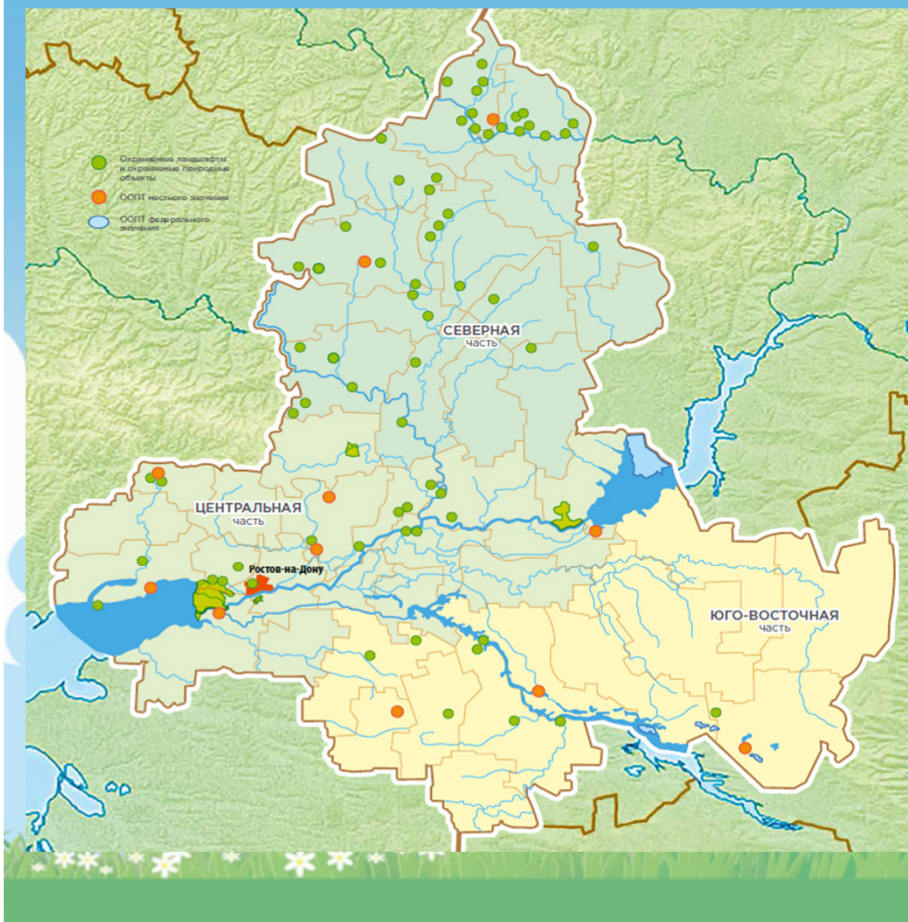
- ✓ государственный природный биосферный заповедник «Ростовский»
- ✓ государственный природный заказник «Цимлянский»
- ✓ Ботанический сад Южного федерального университета

## Областного значения:

- ✓ природный парк «Донской»
- ✓ государственные природные заказники «Горненский» и «Левобережный»
- ✓ 41 охраняемый ландшафт
- ✓ 20 охраняемых природных объектов
- ✓ 15 особо охраняемых природных территорий местного значения



# Особо охраняемые природные территории



# Совершенствование правовых документов

---

**Областной закон от 28.12.2005 № 434-ЗС  
«Об особо охраняемых природных территориях»**

---

**Постановление Правительства Ростовской области от 15.05.2014 № 350  
«Об утверждении Порядка организации и функционирования  
особо охраняемых природных территорий Ростовской области»**



# Ведение кадастра ООПТ

ООПТ

Функции Отчеты Справочники Справка

Информационная система «Ведение кадастра особо охраняемых природных территорий»  
 Выбранное ООПТ: Урочище "Черная балка"

Выбор ООПТ из перечня возможных

Запустить ArcMAP Показать на карте Закрывать ArcMAP Показать на встроенной карте

Основные разделы 1-19

- Основные сведения (1-8)
- Нормативная основа функционирования ОО...
- Бездонственная подчиненность ООПТ (10)
- Международный статус и категория ООПТ (...)
- Сведения о размещении ООПТ (13-14)
- Сведения о географическом положении и п...
- Площадь охранной зоны ООПТ (17)
- Границы ООПТ (18)
- Наличие в границах ООПТ иных ООПТ (19)
- Природные особенности ООПТ 20**
- Нарушенность территории (20.а)
- Краткая характеристика рельефа (20.б)
- Краткая характеристика климата (20.в)
- Краткое описание гидрологической сети (2...
- Краткая характеристика флоры и растител...
- Краткие сведения о леонном фонде (20.ж)
- Сведения о редких и исчезающих видах (2...
- Суннарные сведения о биологическом разн...
- Краткая характеристика экосистем и объек...
- Оценка современности о состоянии ООПТ (20.и)
- Экспликация земель ООПТ 21**
- Экспликация по составу земель (21.а)
- Экспликация земель особо охраняемых тер...
- Экспликация земель лесного фонда (21.в)
- Прочие сведения**
- Негативное воздействие на ООПТ (22)

**Основные сведения (разделы 1-7)**

Название ООПТ	Урочище "Черная балка"
Категория ООПТ	Охраняемый ландшафт
Реквизиты документа, определяющего категорию	постановление Правительства Ростовской области от 12.05.2017 № 354 «Об охраняемых ландшафтах и охраняемых природных объектах»
Значение ООПТ	Областной
Порядковый номер кад. дела	035
Профиль ООПТ	Комплексный
Реквизиты документа, определяющего профиль	постановление Правительства Ростовской области от 12.05.2017 № 354 «Об охраняемых ландшафтах и охраняемых природных объектах»
Статус ООПТ	Действующий
Дата создания	19.10.2006
Дата реорганизации	2017-05-17

**Цели создания ООПТ и ее ценность, причины реорганизации (в отношении реорганизованных ООПТ) (раздел 8):**

Урочище «Черная балка» представляет собой сочетание сообществ зональной и петрофильной степной растительности, байрачного и пойменного леса. Зарегистрировано свыше 150 видов сосудистых растений, среди которых ряд растений занесены в Красную книгу Ростовской области. Характеризуется высоким уровнем видового разнообразия животного мира. ООПТ имеет высокое природоохранное, научное, эстетическое, средообразующее и эколого-просветительское значение. Значимость территории для сохранения биологического разнообразия. Особенности географического положения, рельефа, гидрологических и почвенных условий обуславливают значительное разнообразие экологических условий, экосистем и растительных сообществ (упрощенные и простые байрачные дубравы в сочетании с экотонными кустарниковыми зарослями – чернокленовики, терновники, дерезняники, обильными шиповники, каменистыми ковыльными степями, тамьянниками и др.) и являются причиной высокого биоразнообразия флоры и фауны. Выявленное биоразнообразие представлено ориентировочно 150 видами растений (106 видов летней флоры) с участием характерных петрофитов, ксеротермических и перигляциальных реликтов (луки шаровидный, линейный и др.), богатой энтомофауной (более 90 видов дневных бабочек с особым редким бражником хорватским), 37 видами позвоночных животных, среди которых особенно богата фауна пернатых (24 вида). Раритетный комплекс биоразнообразия включает 17 видов растений и животных, занесенных в Красную книгу Ростовской области, включая 4 вида, занесенных в Красную книгу Российской Федерации. Значимость территории для сохранения ландшафтного разнообразия. Представлен типичный ландшафт секучей складки плотных песчанков карбона долины Северского Донца, с крутым высоким правым бортом, пересеченным узкими глубокими каменистыми овражистыми балками с перепадами высот до 125 м и максимальным уклоном до 37-38°, отвесными обрывами, выходями вод каменистоугольного водоносного горизонта, каменистыми гривками и россыпями каменистых глыб и щебня на склонах. Уникальный по красоте и живописности ландшафт с извилистой долиной реки, крутым каменистым правым бортом речной долины, речной гладью, узкими облесенными балками и полосой прибрежного нагорного леса. Характеристика эколого-просветительской ценности территории. Природа ООПТ является резерватом естественного

Подтвердить / отменить / обновить изменения

Rostov\_Region\_10000\_10\_0 - ArcMap

File Edit View Bookmarks Insert Selection Geoprocessing Customize Windows Help

Scale: 1:200,000

Table Of Contents

- 0\_2017\_Природоохранная
- 0\_2017\_Турист\_Администр
- 0\_2017\_Жоизствен
- Горьковский\_класстер
- ТООРО
- ОЛ\_Т\_Английский\_бор
- ОЛ\_Английский\_бор
- ОЛ\_Т\_БалакВасоса
- ОЛ\_Балка Власова
- ОЛ\_Т\_БалакХлебная
- ОЛ\_Балка\_Хлебная
- ОЛ\_Балка Ясеневаа
- ОЛ\_Балка\_Ясеневаа
- ОЛ\_Т\_БалакЛиповаяиРассыпная
- ОЛ\_Балка Липовая и Рассыпная
- ОЛ\_Т\_Белгиджакоаса
- ОЛ\_Белгиджака\_коса
- ОЛ\_Т\_Белогорскоеурочище
- ОЛ\_Белогорскоеурочище
- ОЛ\_Белогорскоеурочище
- ОЛ\_Т\_Гора\_Гордицкая
- ОЛ\_Т\_Гора\_Гордицкая
- ОЛ\_Т\_Городицкаяскладка
- ОЛ\_Т\_Городицкая\_дача
- ОЛ\_Т\_Епанские\_отера
- ОЛ\_Белые\_отера
- ОЛ\_Т\_Золотые\_горки
- ОЛ\_Золотые\_горки
- ОЛ\_Т\_Кучароченские\_лесаи
- ОЛ\_Кучароченские\_лесаи
- ОЛ\_Т\_Муускийсклон
- ОЛ\_Мууский\_склон
- ОЛ\_Т\_Олаховские\_склоны
- ОЛ\_Олаховские\_склоны
- ОЛ\_Т\_Остров\_на\_р\_Мамчи
- ОЛ\_Остров\_на\_р\_Мамчи
- ОЛ\_Т\_Пойменные\_отера
- ОЛ\_Пойменные\_отера
- ОЛ\_Т\_Провальская\_степь
- ОЛ\_Провальская\_степь
- ОЛ\_Т\_Радарские\_склоны
- ОЛ\_Радарские\_склоны

# ГБУ РО «Дирекция особо охраняемых природных территорий областного значения»





# Я за чистый дом! Мой дом – Тихий Дон!

## Направления реализации проекта:

- ✓ экологические акции, субботники с участием волонтеров
- ✓ вовлечение населения в сохранение природного наследия Донского края, развитие экологического туризма
- ✓ пропаганда раздельного сбора отходов
- ✓ информационное сопровождение, продвижение опыта Ростовской области

**Сроки реализации проекта 2018 – 2022 годы**



# Вовлечение населения в сохранение природного наследия Донского края и развитие экологического туризма





# Представительства института общественного управления на ООПТ

## Реализованы задачи:

- ✓ сформированы экологические отряды «Эколят» и «Молодых защитников природы»
- ✓ обследованы модельные территории, входящие в природно-заповедный фонд Ростовской области, подготовлены их описания
- ✓ разработаны экскурсионные маршруты и предложения по обустройству экологических троп
- ✓ разработаны экотуристические паспорта ООПТ
- ✓ организовано участие 5 общественных инспекторов в деятельности представительств и по контролю за соблюдением режима ООПТ



# Социально-экологический конкурс «Заповедный маршрут»



**Педагоги прошли курсы повышения квалификации  
в сфере экологического туризма на ООПТ**





# Фильм «Дикая природа Тихого Дона»

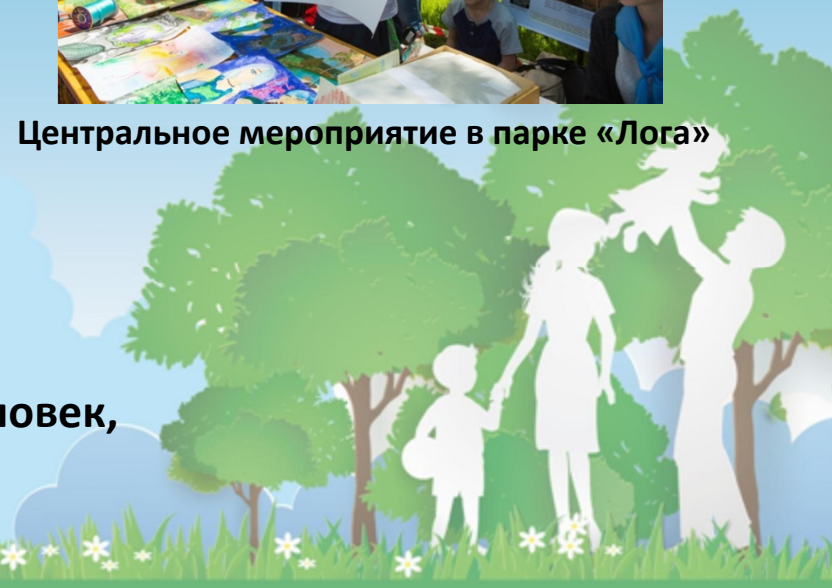


# Праздник Эколят – Молодых защитников природы



Центральное мероприятие в парке «Лога»

Участниками Акции в области стали 100 000 человек,  
проведено 2 000 мероприятий





# Фестиваль «Воспетая степь»



**Лауреат 1 степени в номинации «Эко-события»  
по итогам V Всероссийского конкурса в области  
событийного туризма**



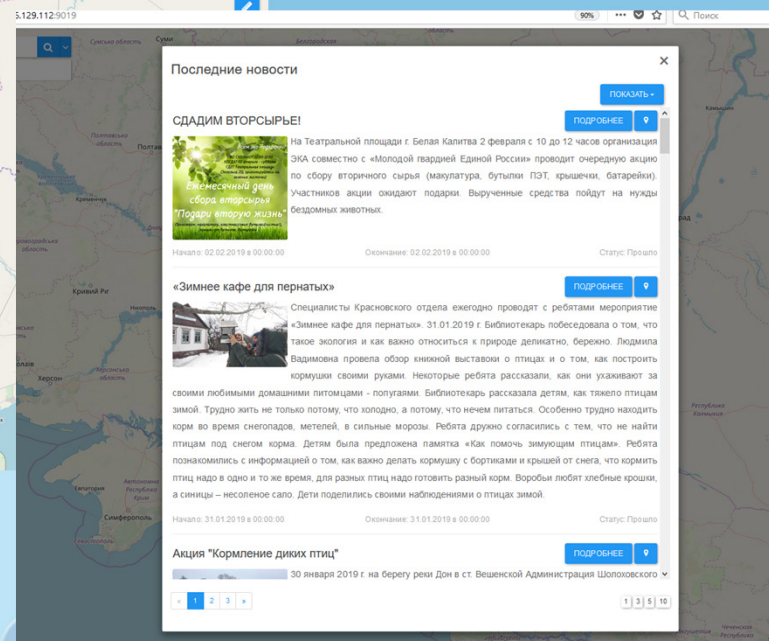
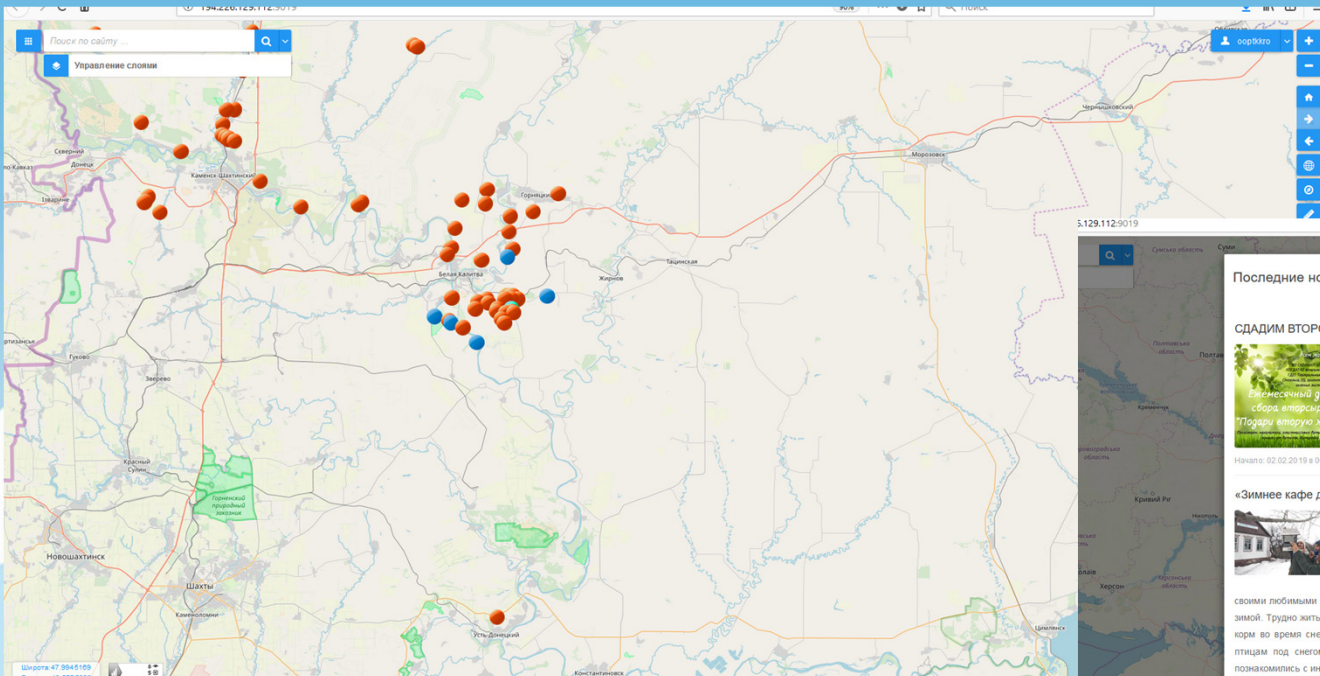
# Институт общественного управления на ООПТ

## Планируется к реализации:

- ✓ Издание методического комплекса для проведения исследовательской работы на ООПТ для учителей и рабочих тетрадей для учащихся.
- ✓ Создание виртуальных экскурсий на ООПТ.
- ✓ Презентация деятельности представительств Института и экологических отрядов на ежегодном фестивале экологического туризма «Воспетая степь»
- ✓ Размещение экотуристических паспортов ООПТ на портале проекта «Я за чистый дом! Мой дом – Тихий Дон!»



# Портал «Я за чистый дом! Мой дом – Тихий Дон!»



**Благодарю за внимание!**

