



Министерство экологии, природопользования и лесного хозяйства Республики Саха (Якутия)
Государственное бюджетное учреждение Республики Саха (Якутия)
Природный парк «Ленские Столбы»

Экологический туризм на территории Природного парка «Ленские Столбы»







Общие сведения

1	Организован	10 февраля 1995 года
2	Площадь	1 353 000 га
3	Местоположение	Центральная Якутия (Хангаласский и Олёкминский улусы)
4	Статус	Объект Всемирного природного наследия ЮНЕСКО
5	Дата включения, критерий	2 июля 2012 года, viii (выдающийся образец главных этапов истории земли)





Ценные природные объекты на территории Природного парка «Ленские столбы» находятся



Ленские столбы

Представляют собой многочисленные останцы разрушения коренных пород (абс. отметка – 321 м). Протяженность 40 км. по правому берегу р. Лена.



Синские столбы

Синские столбы не столь высоки как Ленские: они поднимаются над рекой немногим более 100 метров.



Буотамские столбы

Ниже устья р. Харыя-Юрэх Буотама течет в окружении живописных утесов, не уступающих по красоте знаменитым Ленским столбам.



Тукуланы

Тукуланы по праву считаются экзотикой для Центральной Якутии, странно видеть среди бескрайней зеленой тайги кусочек настоящей пустыни.



Диринг-Юрэх

Уникальный археологический памятник. Эта стоянка древнего человека была открыта в 1984 г. археологом ПАЭ – академиком Ю. Мочановым.

флора	растения	470 вида, 276 родов, 81 семейства (21 вид - редкие и исчезающие растения)	редовския двоякоперистая ,адонис апеннинский, лилия пенсильванская, дельфиниум крупноцветковый, вздутоплодник сибирский и др.
фауна	млекопитающие	42 вида	Лось, изюбр, кабарга, соболь, рысь, росомаха и др.
	ихтиофауна	21 формы	Сибирский осетр, ленок, хариус, сиг, омуль и др.
	энтомофауна	745	Павлиний глаз, жужелица Крубера, медведица Менетрие и др.
	орнитофауна	104	Стерх, сапсан, орлан-белохвост, беркут и др.
	рептилии и амфибии	3	Гадюка, сибирский углозуб, лягушка болотная.



Лесорастительные комплексы

Лесистость района очень высока и составляет 80%, а лесистость лесного фонда вообще составляет 96%. Повсеместно доминирующей лесообразующей породой является лиственница даурская, на долю которой приходится свыше 88% площади покрытых лесом земель.

Гидрография ПП «Ленские Столбы»

Территория Природного парка изрезана сетью многочисленных рек и ручьев, относящихся к бассейну р. Лены. Крупнейшие из них – р. Буотама и р. Синяя. Зато на территории парка озёра малочисленны. Их удельный вес составляет не более 0,1 % общей площади парка. Все озёрные водоёмы относятся к трём типам – термокарстовые, долинные и пойменные.





Климат парка уникальный резко-континентальный. Годовые перепады температур достигают 100 градусов по Цельсию.

Зима весьма продолжительная (более 6 месяцев) и холодная (-40 С, -60 С).

Лето длится 3 месяца и температура может достигать +30 С, + 35 С.

Осень, как и весна, очень короткая.

Одной из специфических черт природных условий Якутии является сплошное распространение многолетней мерзлоты. Их мощность достигает 700 метров!



Деятельность Природного парка

- сохранение биологического разнообразия и устойчивого развития природы;
- охрана территорий и соблюдение режима парка;
- развитие экологического туризма;
- культурно-просветительская, эколого-просветительская пропаганда.





Работа отдела экологического просвещения и туризма

Экологический туризм



Экологическое просвещение



Научно-исследовательская деятельность





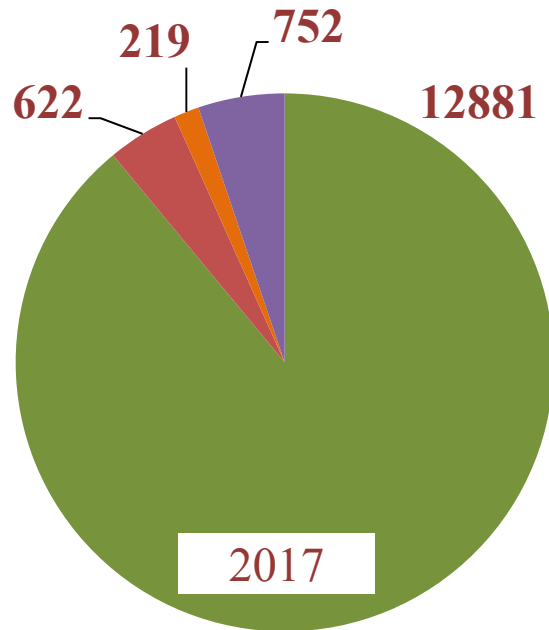
Основные туристские зоны

- - туристская зона “Ленские Столбы” (Лабыдья)
- - туристская зона “Буотама”
- - туристская зона “Тукулан”
- - туристская зона “Верхний Бестях”
- - сплав по малым рекам (Буотама, Синяя)

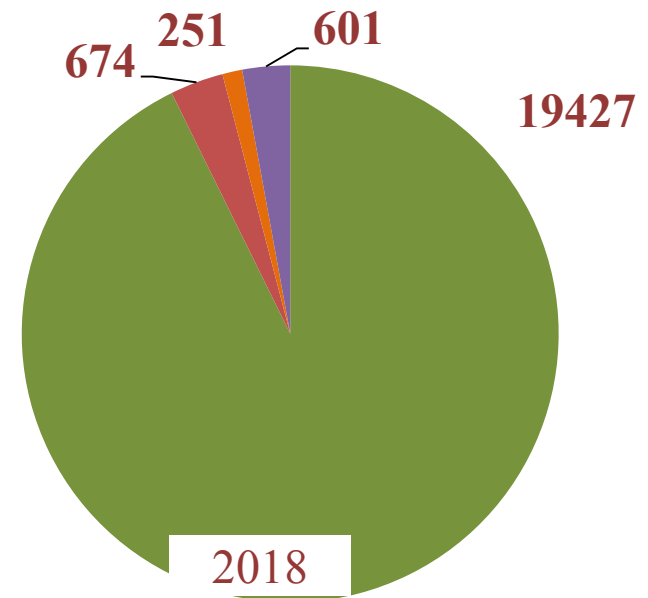




Анализ посещаемости туристических маршрутов



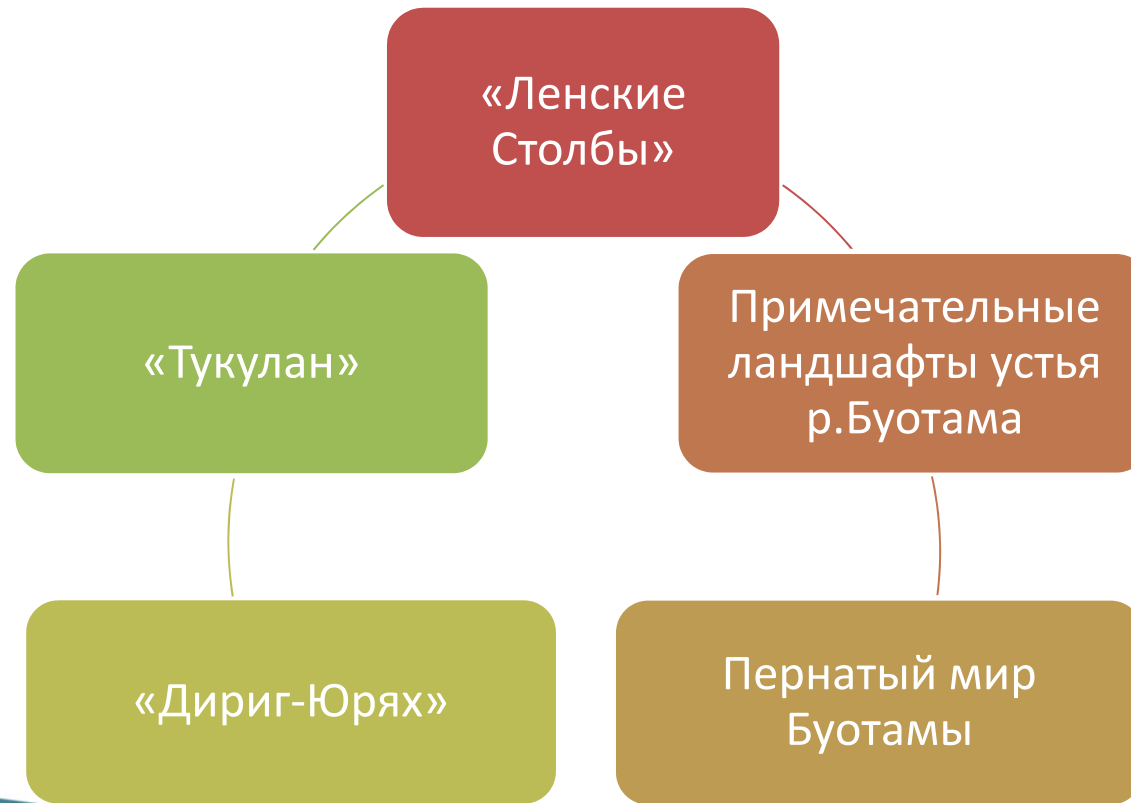
- м. Лабыдья
- м. Усть-Буотама
- Верхний Бестях
- сплав по малым рекам



Рекреационная емкость – 35 тыс. человек в год

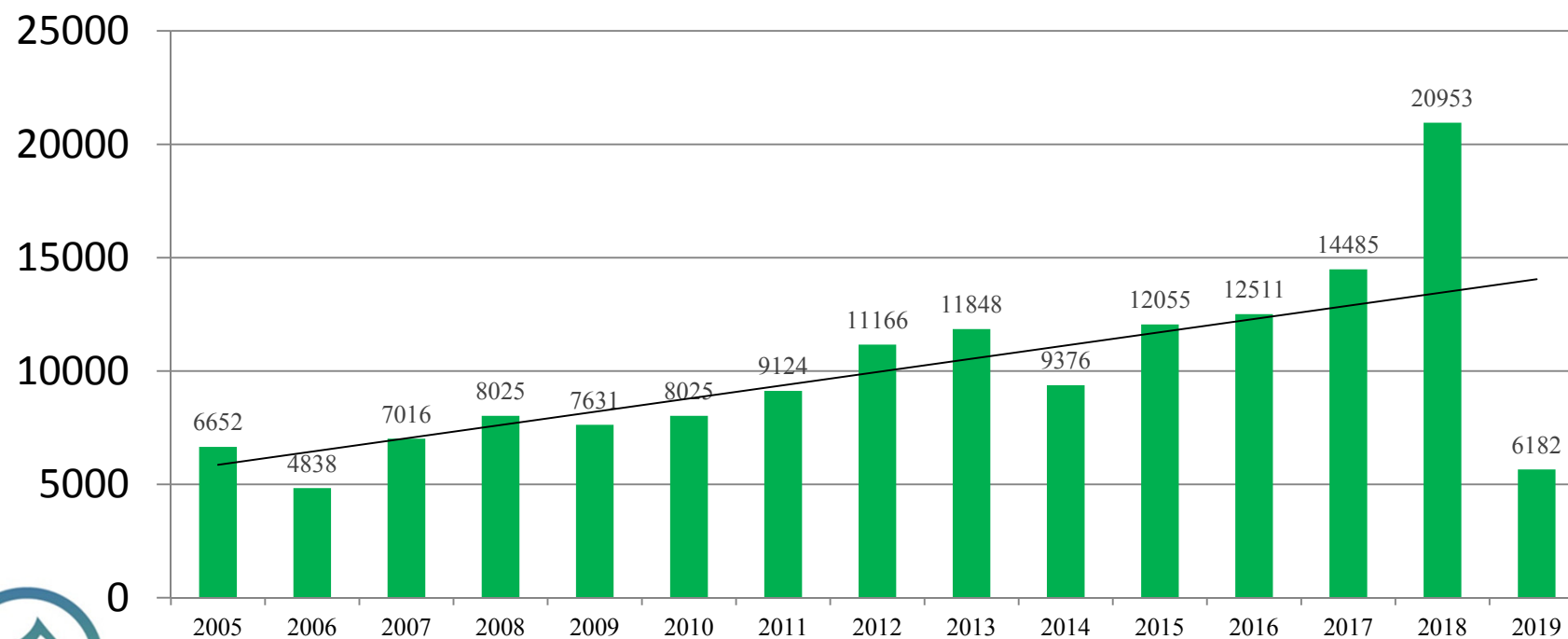


Экологические тропы и маршруты



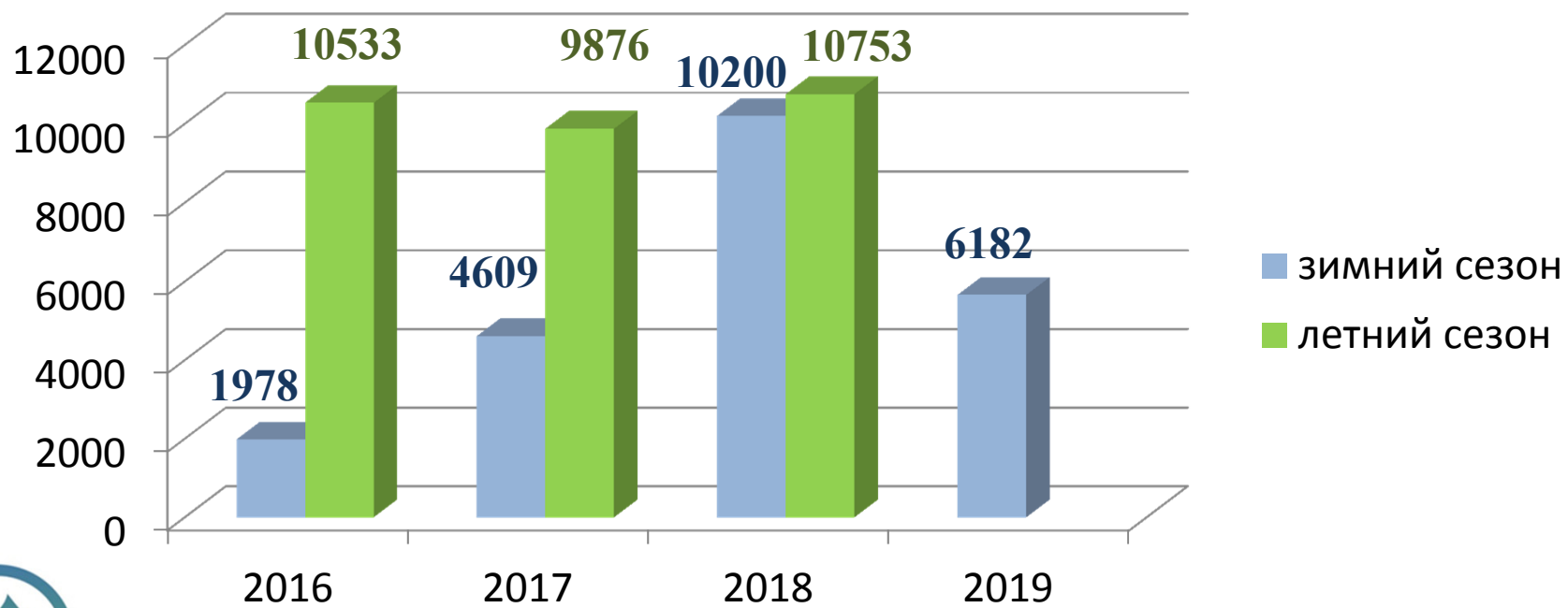


Мониторинг посещения туристов





Мониторинг посещения по сезонам





Проводимые мероприятия

Мероприятие	Срок и место проведения
Открытие зимнего туристического сезона в м. Лабыдья и в питомнике лесных бизонов “Усть-Буотама”	февраль, м. Лабыдья, м. Усть-Буотама
Кулинарные конкурсы (фестиваль шашлыка, “Плов моей души”, “Буотамская уха”)	февраль, м. Лабыдья, м. Усть-Буотама
Творческие конкурсы и выставки (выставка творчества народных мастеров “Симэх”, конкурс “Культура народов РС (Я)”)	март, м. Лабыдья
Зимний плэнер	Апрель, м. Лабыдья, м. Усть-Буотама
Развлекательная программа (пешие прогулки, ледовые горки и др.)	В течение сезона
“День охотника”	Апрель, м. Усть-Буотама
Заккрытие зимнего туристического сезона	Апрель, м. Лабыдья, м. Усть-Буотама
“Синилгэн” – эвенкийский праздник первого снега	октябрь





Проводимые мероприятия

Мероприятие	Срок и место проведения
Открытие летнего туристического сезона	июнь, м. Лабыдья, м. Усть-Буотама
“Слет туристов водников”	июнь, р.Буотама
Конкурс гитарной песни к дню р. Лена	июнь, м. Лабыдья
Акция “Чистые скалы”	июль, м. Лабыдья
Международный пленер “Золото Ленских Столбов”	август, м. Лабыдья, м. Усть-Буотама
Пешие прогулки, летний отдых детей, тематические мероприятия совместно с иными организациями	В течение сезона
Закрытие летнего туристического сезона	сентябрь, м. Лабыдья, м. Усть-Буотама





Эколого-просветительская деятельность

Участие в республиканских акциях, программах, движениях и тд.
(“Природа и мы”, “Подкорми птиц”, “Зеленые пионеры” и др.)

Работа в сотрудничестве с Управлением образования:
Экологические праздники, творческие конкурсы, соревнования, тематические уроки и др.

Работа с иными организациями и учреждениями:
Тематические лекции, беседа, экскурсии, субботники и др.

Работа со средствами массовой информации, рекламными организациями, социальными сетями и др.





Научно-исследовательская деятельность

II Кембрийская экспедиция Палеонтологического института РАН в рамках создания каталога с участием старшего научного сотрудника ПИН РАН А.Ю. Иванцова.

Изучение дюнных массивов - совместно с Институтом мерзлотоведения им. П.И. Мельникова СО РАН

- Международная летняя эколого-географическая школа «Ленские Столбы» - совместно с СВФУ и Русским географическим обществом
- - Республиканская экологическая экспедиция учителей и учащихся - совместно с ИРОиПК, Минэкологии РС(Я) и СО РАН
- - Школьные научно-исследовательские экспедиции «Возрождение», «Эллэйаада» (рук. Ноговицын П.Р.).
- - Летняя школа академика Н.Г. Соломонова.





Скульптурная реконструкция
Jakutus primigenius
(«якут перворожденный»)





Текущие проблемы и планы

В настоящее время из наиболее значимых проблем в работе и развитии Природного парка можно выделить следующие:

- Обеспечить действенную охрану и усиление правового режима.
- Снизить уровень угроз от лесных пожаров.
- Укрепление материально-технической базы службы охраны: обустройство и строительство кордонов в местах дорожно-тропиночной сети, в зонах туристкой активности, оснащение транспортом, средствами связи, снаряжения. Обучение и повышения квалификационных требований к инспекторам.
- Развитие различных видов туризма, в т.ч организация палеонтологических, экстремальных маршрутов, обустройство туристических троп;
- Повышения качества экологического просвещения населения.
- Организация научно-исследовательской работы и мониторинга для принятия управленческих решений на территории объекта.
- Увеличение штата сотрудников, улучшение материально-технической базы,
- Реализация планов по проектам строительства баз отдыха «Усть Буотама», «Диринг-Юрях», «Бэстээх», улучшение инфраструктуры и др.)
- Развитие межрегионального и международного сотрудничества Республики Саха (Якутия) в сфере охраны природной среды, в том числе обмен опытом и специалистами, развитие экологического туризма.





Спасибо за внимание!

