



Министерство природных ресурсов и экологии Республики Карелия  
БПРУ РК «Дирекция ООПТ»

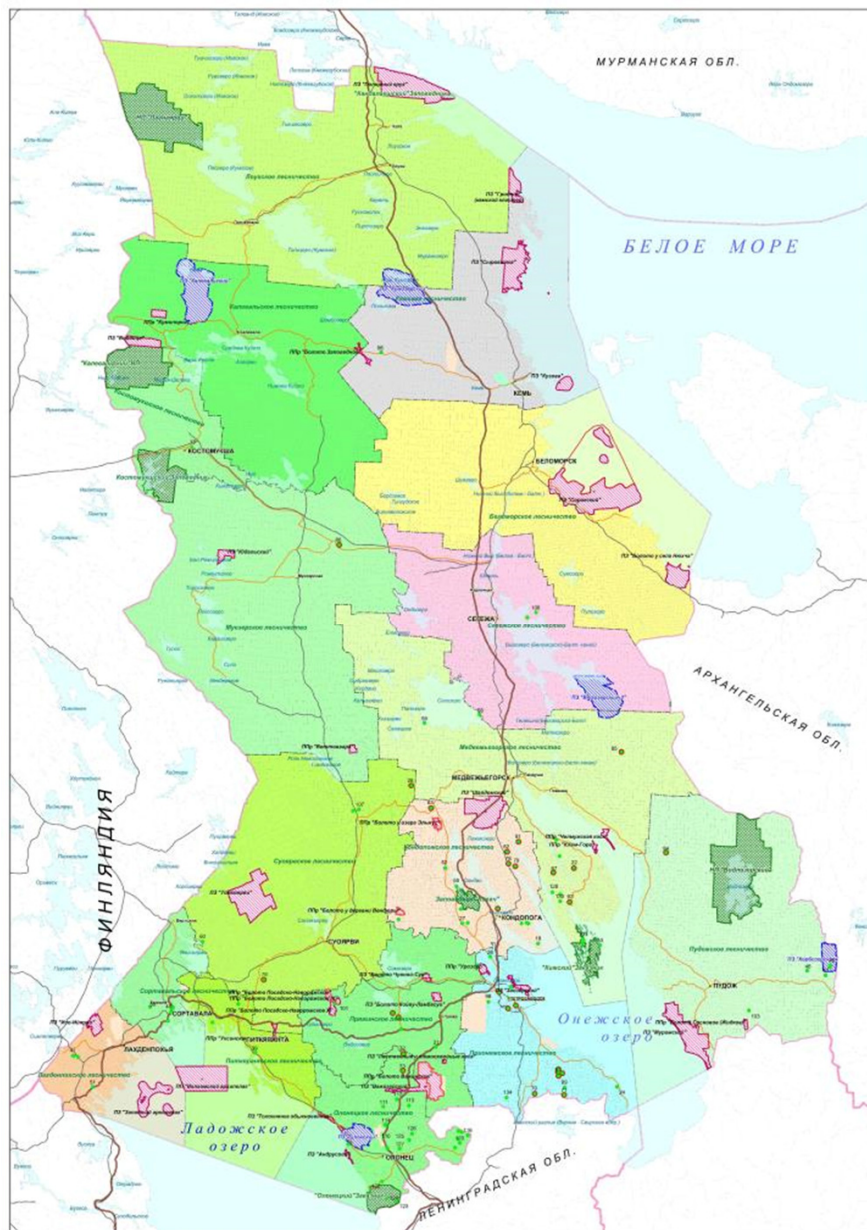


## **«Природно-рекреационные территории - ООПТ для развития туризма»**

Докладчик: Палагичев Николай Феликсович,  
Директор БПРУ РК «Дирекция ООПТ»



## Особо охраняемые природные территории Республики Карелия



По состоянию на 01.01.2019 природно-заповедный фонд Карелии состоит из **146** особо охраняемых природных территорий общей площадью **1006 тыс. га**, что составляет **5,7 %** от площади республики.

Распределение площадей по отдельным категориям ООПТ, тыс. га





# Особо охраняемые природные территории федерального значения в Республике Карелия



ГОСУДАРСТВЕННЫЕ ПРИРОДНЫЕ ЗАПОВЕДНИКИ	НАЦИОНАЛЬНЫЕ ПАРКИ	ГОСУДАРСТВЕННЫЕ ПРИРОДНЫЕ ЗАКАЗНИКИ
1. «КИВАЧ»	1. «ВОДЛОЗЕРСКИЙ»	1. «КИЖСКИЙ»
2. «КОСТОМУКШСКИЙ»	2. «КАЛЕВАЛЬСКИЙ»	2. «ОЛОНЕЦКИЙ»
	3. «ПААНАЯРВИ»	
	4. «ЛАДОЖСКИЕ ШХЕРЫ»	

**ВСЕГО 8 ОБЪЕКТОВ** общей площадью 566 тыс. га (3,14 % от общей территории Республики Карелия)



# Особо охраняемые природные территории регионального значения

По состоянию на 01.11.2018 года в Республике Карелия насчитывается **138 ООПТ регионального значения** общей площадью **440 тыс. га**

(**2,44 %** от площади республики), в том числе:

- **1 природный парк** (24,7 тыс. га);
- **33 заказника**, из них: комплексные (ландшафтные) – 16 (235,1 тыс. га), комплексные (морские) – 1 (72,9 тыс. га), ботанические – 11 (2,1 тыс. га), гидрологические – 5 (42,3 тыс. га);
- **104 памятника природы**, болотные – 64 (31,6 тыс. га), ботанические – 16 (0,1 тыс. га), геологические – 10 (2,4 тыс. га), гидрологические – 9 (6,0 тыс. га, по пяти памятникам природы площади не установлены), ландшафтные – 5 (22,8 тыс. га).






# Законодательство РК в области ООПТ

Закон Республики Карелия от 28.07.2017 N 2155-ЗРК  
"О разграничении полномочий органов государственной власти Республики Карелия в области организации, охраны и использования особо охраняемых природных территорий в Республике Карелия"

Закон Республики Карелия от 23.07.2018 N 2272-ЗРК  
"О внесении изменений в Закон Республики Карелия  
"О разграничении полномочий органов государственной власти Республики Карелия в области организации, охраны и использования особо охраняемых природных территорий в Республике Карелия"



Закон Республики Карелия от 28.07.2017  
№ 2155-ЗРК (в ред. от 23.07.2018)  
«О некоторых вопросах в области организации, охраны и использования особо охраняемых природных территорий в Республике Карелия».



Установлена дополнительная категория ООПТ регионального значения – ПРИРОДНО-РЕКРЕАЦИОННЫЕ ТЕРРИТОРИИ.

А также установлена новая одноименная категория ООПТ местного значения (природно-рекреационные территории местного значения).



## Законодательство РК в области ООПТ

***Природно-рекреационные территории*** – это территории (акватории), имеющие особое значение для сохранения или восстановления природных, природно-антропогенных и историко-культурных комплексов и объектов, предназначенных для использования в рекреационных, в том числе физкультурно-оздоровительных целях, а также для развития экологического и познавательного туризма.

Природно-рекреационные территории создаются для выполнения следующих задач:

- 1) сохранение уникальных природных комплексов и объектов;
- 2) сохранение природно-антропогенных и историко-культурных комплексов и объектов;
- 3) восстановление нарушенных природных, природно-антропогенных и историко-культурных комплексов и объектов;
- 4) организация экологического просвещения, создание условий для туризма и отдыха.



## Законодательство РК в области ООПТ

В границах природно-рекреационных территорий запрещаются или ограничиваются природопользование и иная хозяйственная деятельность, наносящие ущерб комплексам и объектам и противоречащие целям и задачам создания природно-рекреационных территорий, в том числе:

- 1) **разведка и разработка полезных ископаемых;**
- 2) **проведение рубок лесных насаждений**, за исключением рубок лесных насаждений, осуществляемых в рамках санитарно-оздоровительных мероприятий, рубок лесных насаждений, осуществляемых в целях строительства, реконструкции и капитального ремонта объектов капитального строительства, в том числе линейных объектов, связанных с целями и задачами создания природно-рекреационной территории, обеспечением пожарной безопасности в лесах, а также с реконструкцией и капитальным ремонтом иных линейных объектов, расположенных в границах природно-рекреационной территории;
- 3) **строительство, реконструкция и капитальный ремонт объектов капитального строительства**, в том числе линейных объектов, не связанные с целями и задачами создания природно-рекреационной территории, с обеспечением пожарной безопасности в лесах, а также с реконструкцией и капитальным ремонтом иных линейных объектов, расположенных в границах природно-рекреационной территории.

ДОПОЛНИТЕЛЬНЫЕ запреты или ограничения устанавливаются в Положении об ООПТ.





# Планируемые природно-рекреационные территории



- 1 - Лососинное
- 2 - Побережье Онежского озера до с. Деревянное
- 3 – Шелтозерское побережье Онежского озера
- 4 – Побережье Сямозеро
- 5 – Урочище у п.Сяпся

Перспективные участки для ПРТ:  
*пляж в п. Деревянное, пляж на озере Сургубское*





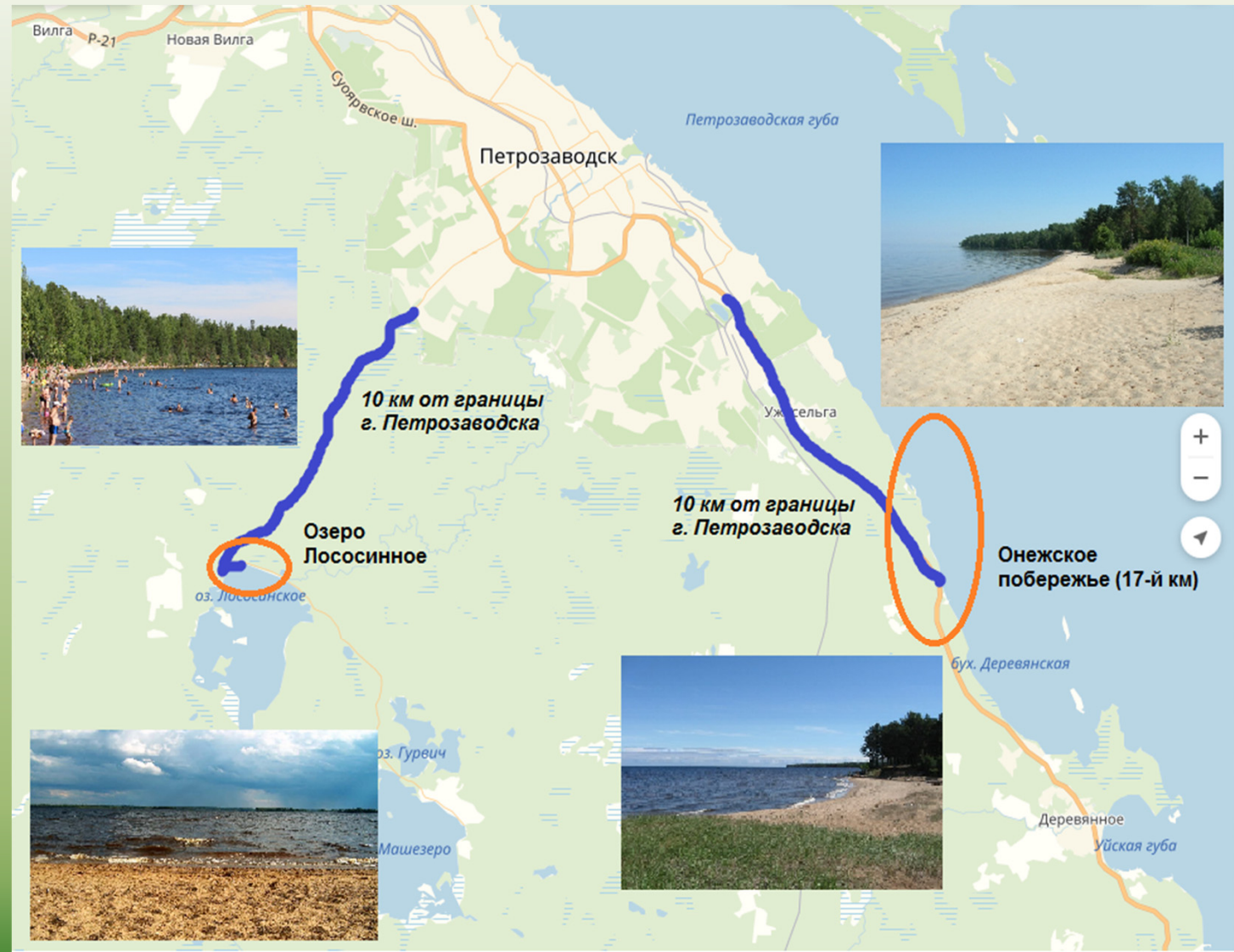


# Планируемые природно-рекреационные территории

Объект (территория)

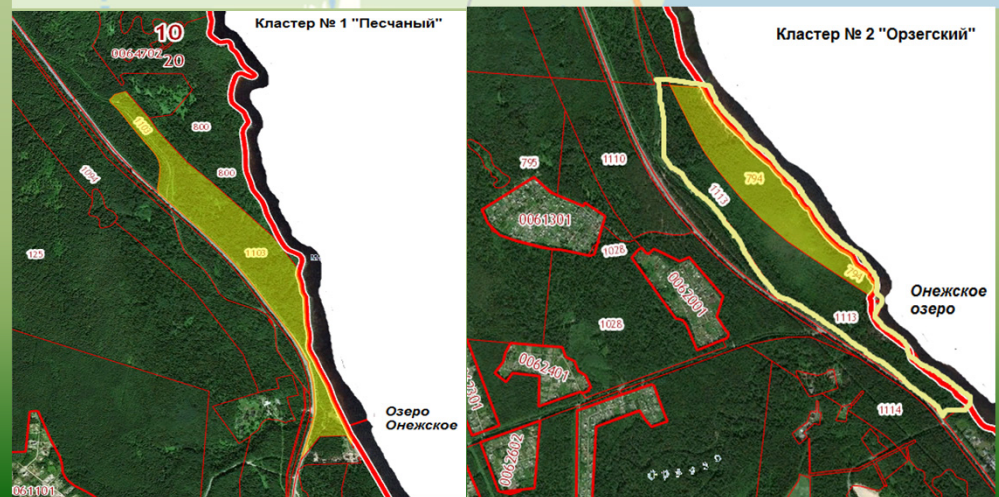
—

Озеро Лососинное  
и  
побережье  
Онежского озера  
(17-й км)





# Планируемые природно-рекреационные территории

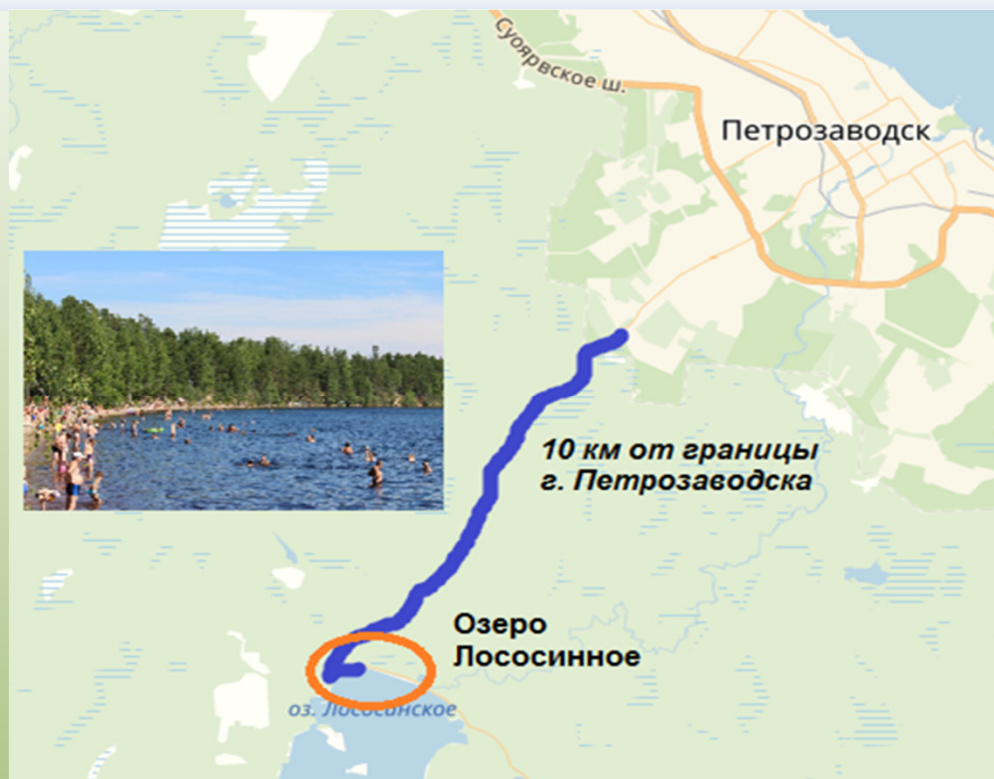


Природно-рекреационную территорию регионального значения **«Побережье Онежского озера»** предлагается создать на территории Прионежского района в кварталах **67, 71-73 Пригородного лесничества** (по материалам лесоустройства) Пригородного участкового лесничества, кварталах **65, 77 Орзегского лесничества** (по материалам лесоустройства) Пригородного участкового лесничества Прионежского лесничества **на общей площади 89 га.** В границах земельных участков с кадастровыми номерами **10:20:0064702:1103, 10:20:0064702:794, 10:20:0064702:1113** (земли лесного фонда)





## Планируемые природно-рекреационные территории



Природно-рекреационную территорию регионального значения **«Побережье озера Лососинное»** предлагается создать на территории Прионежского района в кварталах 74-77, 87 Лососинского лесничества (по материалам лесоустройства) Лососинского участкового лесничества Прионежского лесничества **на общей площади 163,4 га.**

В границах земельных участков с кадастровыми номерами:

**10:20:0052002:302, 10:20:0052002:303, 10:20:0052002:304, 10:20:0052002:305, 10:20:0052002:324**  
**(земли лесного фонда)**





## Проект Положения о природно-рекреационной территории

В границах ПРТ запрещаются или ограничиваются природопользование и иная хозяйственная деятельность, наносящие ущерб комплексам и объектам побережья озера, и противоречащие целям и задачам создания ПРТ, а именно:

- а) разведка и разработка полезных ископаемых;
- б) проведение рубок лесных насаждений, за исключением рубок лесных насаждений, осуществляемых в рамках санитарно-оздоровительных мероприятий, рубок лесных насаждений, осуществляемых в целях строительства, реконструкции и линейных объектов, связанных с целями и задачами создания ПРТ, обеспечением пожарной безопасности в лесах, а также с реконструкцией и капитальным ремонтом иных линейных объектов, расположенных в границах ПРТ;
- в) строительство, реконструкция и капитальный ремонт объектов капитального строительства, за исключением линейных объектов, связанных с целями и задачами создания ПРТ, обеспечением пожарной безопасности в лесах, а также реконструкцией и капитальным ремонтом иных линейных объектов, расположенных в границах ПРТ.
- г) подсочка лесных насаждений;
- д) порубка и поломка деревьев и кустарников;
- е) применение химических удобрений и ядохимикатов;
- ж) распашка земель, за исключением мер противопожарного обустройства лесов;
- з) пускание палов (за исключением противопожарных) и выжигание растительности;
- и) разведение огня за пределами специально оборудованных для этого мест;
- к) создание объектов размещения отходов производства и потребления;
- л) сброс в акваторию озера Лососинное отходов, нефтепродуктов;
- м) создание и содержание мест (площадок) накопления отходов, за исключением мест (площадок), используемых учреждением, указанным в пункте 10 Положения;
- н) засорение территории отходами потребления, нефтепродуктами;
- о) заготовка песка, гравия, глины, растительного грунта и других природных материалов и их вывоз;
- п) устройство туристических, автомобильных стоянок, за исключением устройства таких объектов учреждением, указанным в пункте 10 Положения;
- р) уничтожение или повреждение ограждений, шлагбаумов, аншлагов, стенов и других информационных знаков и указателей, а также оборудованных экологических троп и мест отдыха, мест (площадок) накопления отходов, иных объектов и сооружений, используемых учреждением, указанным в пункте 10 Положения;
- с) проезд и стоянка автотранспортных средств вне специально отведенных (обозначенных указателями) дорог и специально оборудованных стоянок, за исключением проезда и стоянки автотранспортных средств специального назначения, мототранспортных средств в снежный период, случаев, связанных с проведением мероприятий по охране и защите лесов, а также мероприятий, проводимых в соответствии с пунктами 10 и 11 Положения);
- т) заправка топливом, мойка и ремонт автотранспортных средств;
- у) промысловая, спортивная и любительская охота;
- ф) уничтожение гнезд, нор или других мест обитания животных, сбор птичьих яиц и пуха;
- х) нахождение с собаками без привязи (за исключением используемых при проведении специальных мероприятий уполномоченными органами и учреждениями), нагонка и натаска собак.



## Природно-рекреационные территории местного значения

Согласно п. 8 ст. 2 Федерального закона от 14.03.1995 № 33-ФЗ «Об особо охраняемых природных территориях» органы местного самоуправления создают ООПТ местного значения на земельных участках, **находящихся в собственности соответствующего муниципального образования.**

В случае, если создаваемая ООПТ местного значения будет занимать **более чем 5 %** от общей площади земельных участков, находящихся в собственности муниципального образования, решение о создании такой территории орган местного самоуправления обязан согласовать с Правительством Республики Карелия.

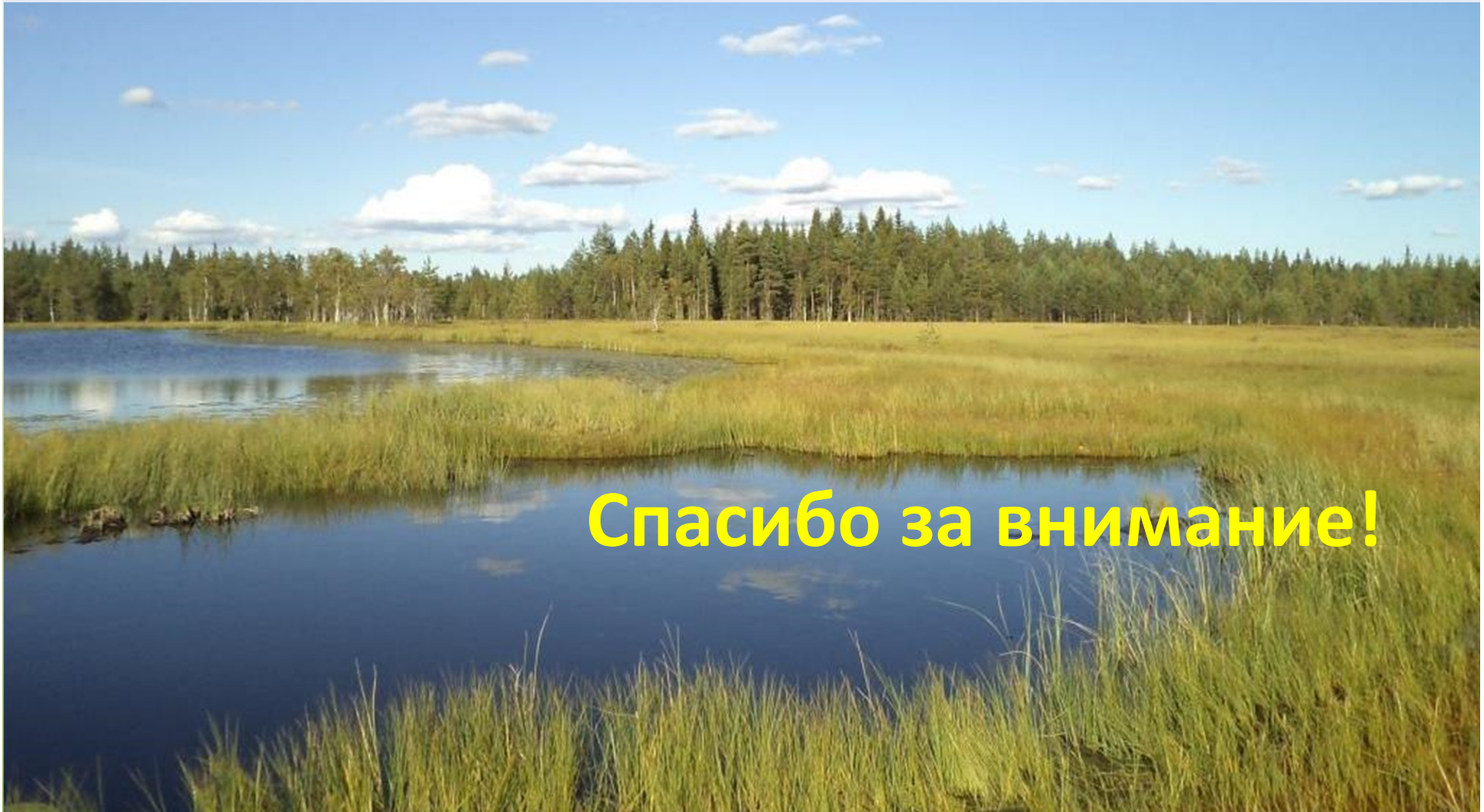
По результатам проведенной работы с органами местного самоуправления получены сведения об отсутствии земель муниципальной собственности, перспективных для создания природно-рекреационных территорий местного значения.

В целях реализации Закона Республики Карелия от 28 июля 2017 года № 2155-ЗРК и участия органов местного самоуправления в природоохранной деятельности предлагается следующее:

- Определить участки, перспективные для создания ООПТ местного значения;
- Провести процедуры по передаче в собственность муниципального образования;
- Провести процедуры по приданию этим участкам статуса ООПТ местного значения.

В настоящее время Министерством:

1. - подготовлены проекты постановлений Правительства РК по вопросу создания природно-рекреационных территорий регионального значения «Онежское побережье» и «Побережье озера Лососинное»;
2. - проведена процедура ОРВ указанных проектов;
3. - данные проекты направлены для рассмотрения и согласования в Минприроды России с учетом требований Федерального закона «Об особо охраняемых природных территориях»;
4. - одновременно начата процедура передачи лесных участков планируемых ООПТ в постоянное бессрочное пользование БПРУ РК «Дирекция ООПТ» (ведутся работы по разработке проектных документаций лесных участков).



**Спасибо за внимание!**