



ГУБЕРНАТОР САНКТ-ПЕТЕРБУРГА

ПОСТАНОВЛЕНИЕ

окуд

21.02.2018

№ 16-пг

О создании охранной зоны памятника природы регионального значения «Долина реки Поповки»

В соответствии со статьей 2 Федерального закона «Об особо охраняемых природных территориях», Правилами создания охранных зон отдельных категорий особо охраняемых природных территорий, установления их границ, определения режима охраны и использования земельных участков и водных объектов в границах таких зон, утвержденными постановлением Правительства Российской Федерации от 19.02.2015 № 138, и в целях предотвращения неблагоприятных антропогенных воздействий на природные комплексы памятника природы регионального значения «Долина реки Поповки»


ПОСТАНОВЛЯЮ:

1. Создать охранную зону памятника природы регионального значения «Долина реки Поповки», объявленного постановлением Правительства Санкт-Петербурга от 25.12.2013 № 1043 «О памятнике природы регионального значения «Долина реки Поповки».
2. Утвердить Положение об охранной зоне памятника природы регионального значения «Долина реки Поповки» (далее – Положение).
3. Установить границы охранной зоны памятника природы регионального значения «Долина реки Поповки» в соответствии с Положением.
4. Комитету по природопользованию, охране окружающей среды и обеспечению экологической безопасности подготовить и направить в орган, осуществляющий государственный кадастровый учет и государственную регистрацию прав, сведения об охранной зоне памятника природы регионального значения «Долина реки Поповки» для внесения в Единый государственный реестр недвижимости.
5. Контроль за выполнением постановления возложить на вице-губернатора Санкт-Петербурга Кучерявого М.М.

Губернатор
Санкт-Петербурга



Г.С.Полтавченко



УТВЕРЖДЕНО
Постановлением
Губернатора Санкт-Петербурга
от 21.02.2018 № 16-пг

ПОЛОЖЕНИЕ
об охранной зоне памятника природы регионального значения
«Долина реки Поповки»

1. Местоположение охранной зоны и ее площадь

1.1. Охранная зона памятника природы регионального значения «Долина реки Поповки» (далее — охранная зона) расположена в Пушкинском районе Санкт-Петербурга на территории внутригородского муниципального образования Санкт-Петербурга город Павловск.

1.2. Площадь охранной зоны составляет 82,2 га.

2. Границы охранной зоны

2.1. Границы охранной зоны:

северная граница: от северо-западного угла земельного участка, кадастровый номер 78:42:0016421:296 в северном направлении до точки с координатами X 64 423,20 и Y 117 243,30; далее в восточном направлении по линии, отстоящей от границ памятника природы регионального значения «Долина реки Поповки» (далее — памятник природы) на 100 метров, до точки с координатами X 64 489,58 и Y 118 733,13, лежащей на западной границе земельного участка, кадастровый номер 78:42:0016418:15; далее последовательно по западной, северной и восточной границам этого земельного участка до точки с координатами X 64 495,58 и Y 118 789,37; далее по прямой линии в восточном направлении до северо-западного угла земельного участка, кадастровый номер 78:42:0016403:92; далее в восточном направлении по северной границе этого земельного участка до северо-западного угла земельного участка, кадастровый номер 78:42:0016403:73; далее последовательно по северной и восточной границам этого земельного участка до точки с координатами X 64 495,25 и Y 118 886,24; далее в восточном направлении по линии, отстоящей от границ памятника природы на 100 метров, до точки с координатами X 64 514,60 и Y 119 285,64, лежащей на границе земельного участка, кадастровый номер 78:42:0016403:58; далее последовательно в северном, восточном и северном направлениях по этой границе до северо-западного угла земельного участка, кадастровый номер 78:42:0016403:37; далее последовательно в восточном направлении по северным границам земельных участков, кадастровые номера 78:42:0016403:37, 78:42:0016403:8, 78:42:0016403:36, до северо-восточного угла земельного участка, кадастровый номер 78:42:0016403:36; далее по прямой линии в северо-восточном направлении до северо-западного угла земельного участка, кадастровый номер 78:42:0016403:16; далее в восточном направлении по северной границе этого земельного участка до его северо-восточного угла; далее по прямой линии в юго-восточном направлении до юго-западного угла земельного участка, кадастровый номер 78:42:0016403:42; далее последовательно по западной и северной границам этого земельного участка до его северо-восточного угла; далее по прямой линии в восточном направлении до северо-западного угла земельного участка, кадастровый номер 78:42:0016403:78; далее последовательно по северным границам земельных участков, кадастровые номера 78:42:0016403:78, 78:42:0016403:61, до северо-восточного угла земельного участка, кадастровый номер 78:42:0016403:61; далее по прямой линии в восточном направлении до северо-западного угла земельного участка, кадастровый

номер 78:42:0016403:71; далее последовательно по северной и восточной границам этого земельного участка до его юго-восточного угла; далее по прямой линии в юго-восточном направлении до точки с координатами X 64 590,77 и Y 119 687,16; далее по прямой линии до северо-западного угла земельного участка, кадастровый номер 78:42:0016407:12; далее в восточном направлении по северной границе этого земельного участка до его северо-восточного угла; далее в восточном направлении по северной границе земельного участка, кадастровый номер 78:42:0016407:1, до его северо-восточного угла; далее по прямой линии в восточном направлении до северо-западного угла земельного участка, кадастровый номер 78:42:0016407:2;

восточная граница: от северо-западного угла земельного участка, кадастровый номер 78:42:0016407:2, последовательно в восточном, южном и западном направлениях по линии, отстоящей от границ памятника природы на 100 метров, до точки с координатами X 64 317,00 и Y 119 860,17, лежащей на западной границе земельного участка, кадастровый номер 78:42:0016408:8;

южная граница: от точки с координатами X 64 317,00 и Y 119 860,17, лежащей на западной границе земельного участка, кадастровый номер 78:42:0016408:8, в северном направлении по этой границе до точки с координатами X 64 362,59 и Y 119 848,06; далее по прямой линии в юго-западном направлении до юго-восточного угла земельного участка, кадастровый номер 78:42:0016408:5; далее последовательно по восточной и северной границам этого земельного участка до юго-западного угла земельного участка, кадастровый номер 78:42:0016408:9; далее в северном направлении по западной границе этого земельного участка до юго-восточного угла земельного участка, кадастровый номер 78:42:0016408:14; далее в западном направлении по южной границе этого земельного участка до его юго-западного угла; далее по прямой линии в западном направлении до восточного угла земельного участка, кадастровый номер 78:42:0016415:5; далее последовательно по восточной, северной и западной границам этого земельного участка до точки с координатами X 64 366,93 и Y 119 672,24; далее в западном направлении по линии, отстоящей от границ памятника природы на 100 метров, до точки с координатами X 64 240,17 и Y 119 351,02; лежащей на восточной границе строения, расположенного по адресу: Санкт-Петербург, г. Павловск, Горная ул., д.12, литера А; далее последовательно по восточной и северной границам этого строения до точки с координатами X 64 228,94 и Y 119 328,12; далее в юго-западном направлении по линии, отстоящей от границ памятника природы на 100 метров, до точки с координатами X 64 144,77 и Y 119 257,08, лежащей на восточной границе земельного участка, кадастровый номер 78:42:0016415:21; далее последовательно по восточной и северной границам этого земельного участка до его северо-западного угла; далее последовательно соединяя прямыми линиями точки с координатами X 64 124,87 и Y 119 195,02, X 64 122,08 и Y 119 177,89, X 64 124,53 и Y 119 177,45, X 64 124,19 и Y 119 175,33, X 64 121,75 и Y 119 175,77, X 64 118,75 и Y 119 158,44; далее по прямой линии в западном направлении до северо-восточного угла строения, кадастровый номер 78:42:00016415:1015; далее в западном направлении по северной границе этого строения до точки с координатами X 64 111,74 и Y 119 116,96; далее по прямой линии в северо-западном направлении до юго-восточного угла земельного участка, кадастровый номер 78:42:0016416:5; далее последовательно по восточной и северной границам этого земельного участка до точки с координатами X 64 166,23 и Y 119 044,00; далее в северо-западном направлении по линии, отстоящей от границ памятника природы на 100 метров, до точки с координатами X 64 211,71 и Y 118 835,73, лежащей на восточной границе земельного участка, кадастровый номер 78:42:0016417:1360; далее последовательно по восточной, северной и западной границам этого земельного участка до точки с координатами X 64 211,71 и Y 118 812,27; далее в западном направлении по линии, отстоящей от границ памятника природы на 100 метров, до восточного угла земельного участка, кадастровый номер 78:42:0016417:1378; далее последовательно в западном направлении по северным границам земельных участков,

кадастровые номера 78:42:0016417:1378, 78:42:0016417:65, 78:42:0016417:162, 78:42:0016417:126, 78:42:0016417:163, 78:42:0016417:58, 78:42:0016417:67, до северного угла земельного участка, кадастровый номер 78:42:0016417:67; далее в южном направлении по западной границе этого земельного участка до южного угла земельного участка, кадастровый номер 78:42:0016417:22; далее последовательно в северо-западном направлении по южным границам земельных участков, кадастровые номера 78:42:0016417:22, 78:42:0016417:40, 78:42:0016417:169, 78:42:0016417:170, до западного угла земельного участка, кадастровый номер 78:42:0016417:170; далее по прямой линии в южном направлении до восточного угла земельного участка, кадастровый номер 78:42:0016417:110; далее последовательно по восточной и южной границам этого земельного участка до южного угла земельного участка, кадастровый номер 78:42:0016417:186; далее в северо-западном направлении по южной границе этого земельного участка до его западного угла; далее по прямой линии в восточном направлении до восточного угла земельного участка, кадастровый номер 78:42:0016417:53; далее последовательно по восточной и южной границам этого земельного участка до южного угла земельного участка, кадастровый номер 78:42:0016417:81; далее последовательно в северо-западном направлении по южным границам земельных участков, кадастровые номера 78:42:0016417:81, 78:42:0016417:66, 78:42:0016417:93, 78:42:0016417:102, 78:42:0016417:97, 78:42:0016417:88, до юго-западного угла земельного участка, кадастровый номер 78:42:0016417:88; далее по прямой линии в южном направлении до северного угла земельного участка, кадастровый номер 78:42:0016417:161; далее по западной границе этого земельного участка до его западного угла; далее по прямой линии в юго-западном направлении до точки с координатами X 63 983,31 и Y 117 718,68; далее в западном направлении по линии, отстоящей от границ памятника природы на 100 метров, до точки с координатами X 63 680,64 и Y 116 784,30, лежащей на северной границе земельного участка, кадастровый номер 78:42:0016421:33;

западная граница: от точки с координатами X 63 680,64 и Y 116 784,30, лежащей на северной границе земельного участка, кадастровый номер 78:42:0016421:33, в восточном направлении по северной границе этого земельного участка до его северо-восточного угла; далее по прямой линии в северо-восточном направлении до юго-западного угла земельного участка, кадастровый номер 78:42:0016421:250; далее последовательно по западной и северной границам этого земельного участка до северо-западного угла земельного участка, кадастровый номер 78:42:0016421:251; далее в восточном направлении по северной границе этого земельного участка до его северо-восточного угла; далее по прямой линии в восточном направлении до юго-западного угла земельного участка, кадастровый номер 78:42:0016421:118; далее последовательно в северном направлении по западным границам земельных участков, кадастровые номера 78:42:0016421:118, 78:42:0016421:116, до северо-западного угла земельного участка, кадастровый номер 78:42:0016421:116; далее последовательно в восточном направлении по северным границам земельных участков, кадастровые номера 78:42:0016421:116, 78:42:0016421:117, 78:42:0016421:211, до северо-восточного угла земельного участка, кадастровый номер 78:42:0016421:211; далее по прямой линии в северном направлении до юго-западного угла земельного участка, кадастровый номер 78:42:0016421:32; далее последовательно по западной и северной границам этого земельного участка до его северо-восточного угла; далее по прямой линии в восточном направлении до северо-западного угла земельного участка, кадастровый номер 78:42:0016421:270; далее последовательно в восточном направлении по северным границам земельных участков, кадастровые номера 78:42:0016421:270, 78:42:0016421:284, до юго-западного угла земельного участка, кадастровый номер 78:42:0016421:43; далее последовательно по западной и северной границам этого земельного участка до точки с координатами X 63 927,93 и Y 117 115,22; далее по прямой линии в северном направлении до юго-западного угла земельного участка, кадастровый номер 78:42:0016421:143; далее последовательно по западной и северной границам этого

земельного участка до юго-западного угла земельного участка, кадастровый номер 78:42:0016421:114; далее последовательно по западной и северной границам этого земельного участка до его северо-восточного угла; далее по прямой линии в северном направлении до юго-западного угла земельного участка, кадастровый номер 78:42:0016421:28; далее последовательно в северном направлении по западным границам земельных участков, кадастровые номера 78:42:0016421:28, 78:42:0016421:24, до северо-западного угла земельного участка, кадастровый номер 78:42:0016421:24; далее последовательно в восточном направлении по северным границам земельных участков, кадастровые номера 78:42:0016421:24, 78:42:0016421:111, до северо-восточного угла земельного участка, кадастровый номер 78:42:0016421:111; далее по прямой линии в северном направлении до юго-западного угла земельного участка, кадастровый номер 78:42:0016421:195; далее в северном направлении по западной границе этого земельного участка до юго-восточного угла земельного участка, кадастровый номер 78:42:0016421:142; далее последовательно по южной и западной границам этого земельного участка до его северо-западного угла; далее по прямой линии в северном направлении до юго-восточного угла земельного участка, кадастровый номер 78:42:0016421:207; далее последовательно по южной и западной границам этого земельного участка до юго-западного угла земельного участка, кадастровый номер 78:42:0016421:108; далее последовательно по западной и северной границам этого земельного участка до его северо-восточного угла; далее по прямой линии в северном направлении до юго-западного угла земельного участка, кадастровый номер 78:42:0016421:138; далее в северном направлении по западной границе этого земельного участка до его северо-западного угла; далее последовательно по северным границам земельных участков, кадастровые номера 78:42:0016421:138, 78:42:0016421:162, до юго-западного угла земельного участка, кадастровый номер 78:42:0016421:151; далее последовательно по западной и северной границам этого земельного участка до его северо-восточного угла; далее по прямой линии в северном направлении до юго-западного угла земельного участка, кадастровый номер 78:42:0016421:296; далее в северном направлении по западной границе этого земельного участка до его северо-западного угла.

2.2. Границы охранной зоны отображены на карте в приложении № 1 к настоящему Положению.

2.3. Координаты характерных точек границ охранной зоны приведены в приложении № 2 к настоящему Положению.

3. Режим охраны и использования земель и водных объектов в границах охранной зоны

3.1. В границах охранной зоны запрещается деятельность, оказывающая негативное (вредное) воздействие на природные комплексы памятника природы, в том числе:

использование объектов животного мира с изъятием из среды их обитания, а также причинение объектам животного мира вреда, за исключением использования объектов животного мира в научных целях, осуществления мер по регулированию численности отдельных объектов животного мира, а также по восстановлению популяций редких, находящихся под угрозой исчезновения объектов животного мира;

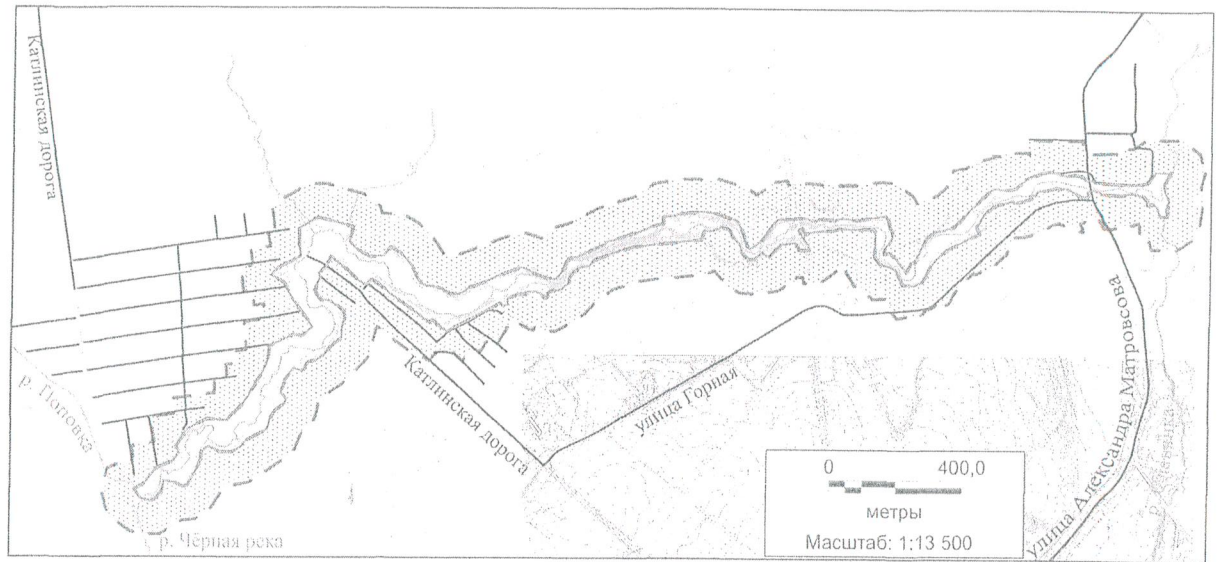
замусоривание территории, размещение всех видов отходов, загрязнение почв, грунтов, поверхностных и подземных вод;

разведение костров, сжигание сухих листьев и травы;


повреждение информационных знаков, стендов, указателей и других объектов инфраструктуры охранной зоны.

3.2. Режим охраны и использования земель и водных объектов в границах охранной зоны обязаны соблюдать все без исключения физические и юридические лица.

КАРТА ГРАНИЦ
охранной зоны памятника природы регионального значения «Долина реки Поповки»



 - границы охранной зоны памятника природы
регионального значения «Долина реки Поповки»

 - границы территории, занятой памятником природы
регионального значения «Долина реки Поповки»

Приложение № 2
к Положению об охранной зоне
памятника природы регионального значения
«Долина реки Поповки»

КООРДИНАТЫ
характерных точек границ охранной зоны
памятника природы регионального значения «Долина реки Поповки»

№ п/п	Координаты точки	
	X	Y
1	2	3
1	64539,84	120020,98
2	64497,59	120007,50
3	64454,33	120014,84
4	64382,61	120004,29
5	64346,02	119982,27
6	64317,00	119938,03
7	64317,00	119860,17
8	64328,12	119857,16
9	64362,59	119848,06
10	64357,14	119827,48
11	64381,50	119823,95
12	64381,61	119825,91
13	64386,50	119824,39
14	64392,07	119821,94
15	64391,29	119819,25
16	64384,17	119793,58
17	64388,50	119791,90
18	64389,17	119791,78
19	64379,28	119756,76
20	64379,05	119755,88
21	64376,94	119748,21
22	64375,50	119728,08
23	64384,17	119724,87
24	64389,84	119722,86
25	64396,73	119719,98
26	64410,85	119713,08
27	64389,62	119662,49
28	64366,93	119672,24
29	64365,93	119665,70
30	64389,39	119599,32
31	64385,06	119580,18
32	64364,49	119547,93
33	64348,92	119494,90
34	64347,47	119460,01
35	64298,55	119444,08
36	64266,86	119405,73
37	64240,17	119351,02

1	2	3
38	64240,61	119351,46
39	64244,73	119347,69
40	64241,17	119343,80
41	64242,28	119342,80
42	64235,61	119335,22
43	64234,38	119336,34
44	64231,28	119332,89
45	64229,05	119330,44
46	64230,16	119329,44
47	64228,94	119328,12
48	64225,27	119320,65
49	64204,25	119299,88
50	64158,44	119274,16
51	64144,77	119257,08
52	64164,00	119249,82
53	64145,55	119228,03
54	64134,87	119202,56
55	64124,87	119195,02
56	64122,08	119177,89
57	64124,53	119177,45
58	64124,19	119175,33
59	64121,75	119175,77
60	64118,75	119158,44
61	64114,07	119131,52
62	64111,74	119116,96
63	64141,76	119089,04
64	64168,01	119087,60
65	64169,57	119087,60
66	64166,23	119044,00
67	64170,67	119041,47
68	64205,70	118988,76
69	64265,85	118953,26
70	64264,75	118940,83
71	64248,29	118935,49
72	64211,93	118885,43
73	64211,71	118835,73
74	64229,38	118836,42
75	64230,05	118813,51
76	64211,71	118812,27
77	64211,59	118795,82
78	64189,91	118760,12
79	64179,91	118686,76
80	64184,35	118639,14
81	64199,81	118609,70
82	64245,40	118564,77
83	64235,94	118538,06
84	64215,15	118343,03
85	64189,80	118267,10
86	64162,33	118223,29

1	2	3
87	64118,41	118180,25
88	64076,04	118109,29
89	64069,15	118092,97
90	64069,15	118069,38
91	64069,93	118069,62
92	64076,38	118042,59
93	64080,28	118031,80
94	64072,26	118029,03
95	64074,94	118013,59
96	64078,93	118007,69
97	64087,50	117991,88
98	64090,28	117985,43
99	64089,95	117978,09
100	64098,62	117963,20
101	64096,95	117961,88
102	64033,68	117923,29
103	64039,80	117915,03
104	64043,58	117908,93
105	64048,25	117902,71
106	64052,36	117896,70
107	64047,36	117895,69
108	64006,33	117869,22
109	64013,78	117860,24
110	64020,00	117852,57
111	64019,56	117847,68
112	63982,65	117818,52
113	63990,21	117809,73
114	63997,76	117800,87
115	64007,22	117792,08
116	64005,00	117789,84
117	64007,33	117784,18
118	64010,89	117770,82
119	64010,66	117760,60
120	64008,99	117744,47
121	64009,77	117740,14
122	64005,32	117739,70
123	63996,65	117731,47
124	63983,31	117718,68
125	64015,89	117652,73
126	64081,16	117561,88
127	63991,09	117535,88
128	63914,93	117458,15
129	63871,33	117390,64
130	63817,74	117377,96
131	63769,26	117334,40
132	63726,45	117315,95
133	63698,21	117286,02
134	63631,04	117181,37
135	63618,59	117112,46

1	2	3
136	63548,54	117066,09
137	63524,52	117026,62
138	63519,85	116982,69
139	63479,71	116917,87
140	63479,15	116857,82
141	63489,05	116825,33
142	63525,96	116773,50
143	63558,76	116753,29
144	63610,36	116738,93
145	63669,19	116758,06
146	63680,64	116784,30
147	63683,42	116827,58
148	63704,54	116833,99
149	63734,90	116828,90
150	63740,23	116859,27
151	63745,36	116889,27
152	63746,24	116896,93
153	63780,37	116891,28
154	63816,08	116884,38
155	63820,19	116908,84
156	63823,53	116933,87
157	63828,64	116961,11
158	63838,20	116958,22
159	63871,90	116953,97
160	63876,01	116984,34
161	63877,34	116996,69
162	63881,23	117028,70
163	63885,24	117059,19
164	63887,57	117078,40
165	63924,15	117079,20
166	63927,93	117115,22
167	63937,94	117114,46
168	63971,08	117111,65
169	63975,08	117141,58
170	64010,22	117139,37
171	64014,11	117170,58
172	64024,01	117169,82
173	64060,59	117168,61
174	64095,17	117165,04
175	64098,85	117195,41
176	64102,51	117223,97
177	64111,74	117223,41
178	64146,65	117221,20
179	64142,66	117190,96
180	64177,23	117188,63
181	64187,80	117188,51
182	64183,01	117158,39
183	64218,49	117155,94
184	64253,18	117153,13

1	2	3
185	64257,74	117182,37
186	64271,97	117185,70
187	64305,44	117180,37
188	64309,89	117210,41
189	64313,67	117239,53
190	64347,69	117231,99
191	64352,14	117264,44
192	64360,71	117252,65
193	64394,62	117247,76
194	64406,52	117246,11
195	64423,20	117243,30
196	64450,66	117273,67
197	64492,36	117349,40
198	64493,92	117405,76
199	64464,33	117517,63
200	64428,09	117567,57
201	64407,07	117574,35
202	64407,07	117632,15
203	64382,50	117678,77
204	64339,69	117725,70
205	64293,98	117758,03
206	64284,87	117788,71
207	64349,25	117962,64
208	64352,14	118005,56
209	64337,91	118050,49
210	64369,38	118090,08
211	64382,28	118133,76
212	64425,98	118222,29
213	64462,45	118336,69
214	64495,92	118382,62
215	64510,27	118465,90
216	64509,49	118582,78
217	64483,24	118668,95
218	64466,78	118691,09
219	64488,91	118729,11
220	64489,58	118733,13
221	64500,48	118728,67
222	64501,59	118737,02
223	64507,38	118779,58
224	64507,48	118785,91
225	64506,03	118787,72
226	64495,58	118789,36
227	64496,36	118806,49
228	64498,81	118834,61
229	64499,03	118840,07
230	64499,15	118840,95
231	64499,15	118841,31
232	64499,03	118858,44
233	64499,03	118859,20

1	2	3
234	64498,81	118870,75
235	64498,37	118879,98
236	64498,37	118885,67
237	64495,25	118886,24
238	64494,70	118995,74
239	64505,48	119066,26
240	64502,04	119113,95
241	64465,68	119163,97
242	64445,44	119175,89
243	64469,01	119238,50
244	64514,60	119285,64
245	64528,95	119284,19
246	64531,06	119282,95
247	64538,17	119281,87
248	64540,95	119282,75
249	64543,73	119296,55
250	64545,96	119308,22
251	64547,52	119316,12
252	64549,29	119320,65
253	64549,96	119322,54
254	64553,85	119331,44
255	64556,63	119337,66
256	64558,96	119343,56
257	64559,97	119345,89
258	64563,20	119351,02
259	64565,97	119358,36
260	64566,41	119359,48
261	64570,53	119368,47
262	64571,87	119371,60
263	64572,87	119374,16
264	64573,75	119378,26
265	64575,97	119388,28
266	64579,54	119402,48
267	64584,43	119402,60
268	64584,20	119406,30
269	64583,76	119414,28
270	64583,21	119422,86
271	64582,65	119430,08
272	64593,55	119441,31
273	64592,66	119502,49
274	64587,98	119509,46
275	64630,24	119509,14
276	64630,02	119535,70
277	64629,68	119561,05
278	64629,68	119584,96
279	64629,36	119610,99
280	64629,68	119616,32
281	64631,35	119668,27
282	64605,11	119670,04

1	2	3
283	64590,77	119687,16
284	64590,87	119688,29
285	64591,77	119700,04
286	64594,66	119750,22
287	64594,33	119752,11
288	64593,76	119766,67
289	64596,55	119770,56
290	64605,22	119769,55
291	64608,34	119775,01
292	64608,34	119798,92
293	64608,78	119804,37
294	64635,02	119843,28
295	64635,02	119900,08
296	64635,02	119951,91
297	64598,66	120001,97

