

- дюны и песчаные пляжи побережья Финского залива (представлены в заказниках «Западный Котлин», «Гладышевский» и на территории памятника природы «Комаровский берег»);

- мелководья Невской губы (представлены в заказниках «Южное побережье Невской губы», «Северное побережье Невской губы», «Западный Котлин» и на территории памятника природы «Стрельнинский берег»);

- речные и озерные системы (представлены в заказниках «Озеро Щучье», «Гладышевский» и на территории памятника природы «Долина реки Поповки»).

Особо охраняемые природные территории Санкт-Петербурга формируют экологический каркас многомиллионного города,

поддерживают биологическое разнообразие, улучшают условия жизни петербуржцев. Для сохранения природы на ООПТ ограничена хозяйственная деятельность.

Здесь запрещено: строительство, разведение открытого огня, движение автотранспорта, загрязнение территорий, рубка деревьев, сбор растений, охота и причинение вреда животным, выгул домашних животных и пр.



Хвойный лес в заказнике «Озеро Щучье»



Смешанный лес в заказнике «Северное побережье Невской губы»



Переходное болото в заказнике «Сестрорецкое болото»

На территориях памятников природы «Комаровский берег» и «Дудергофские высоты», а также в заказнике «Западный Котлин» созданы экологические маршруты, пройдя по которым посетители могут самостоятельно познакомиться с природой и историческими объектами ООПТ.




ГКУ «Дирекция особо охраняемых природных территорий Санкт-Петербурга»


Тел./факс: (812) 242-33-77
E-mail: oopt.spb@gmail.com
www.oopt.spb.ru




Особо охраняемые природные территории Санкт-Петербурга



Плавни у границ заказника «Южное побережье Невской губы»



Река Черная в заказнике «Гладышевский»



Песчаное побережье заказника «Западный Котлин»

ранее нарушенных участков.

В настоящее время в границах Санкт-Петербурга существует 15 ООПТ — 8 государственных природных заказников и 7 памятников природы. Их общая площадь более 6 140 га, что составляет около 4% от площади города.

На ООПТ Санкт-Петербурга охраняются все основные типы природных комплексов, характерных для нашего города. К ним относятся:

- хвойные и смешанные леса (представлены в заказниках «Озеро Щучье», «Северное побережье Невской губы», «Гладышевский» и территории памятника природы «Комаровский берег»);
- болота (представлены в заказниках «Сестрорецкое болото» и «Юнтоловский»);

Особо охраняемые природные территории Санкт-Петербурга



Условные обозначения:

— границы Санкт-Петербурга

— границы ООПТ



Восковник болотный



Венерин башмачок настоящий



Северный лесной муравей



Поползень



Тростник

1. Заказник «Юнтоловский»

Площадь — 976,8 га. Образован в 1990 г. в целях сохранения приморских ландшафтов, являющихся местом произрастания редких видов растений, а также гнездования и миграционных стоянок птиц. Территория заказника включает акваторию Лахтинского разлива и большую часть Лахтинского болота.

2. Памятник природы «Дудергофские высоты»

Площадь — 65 га. ООПТ находится на возвышенности, образованной двумя грядами — горой Вороньей (144 м БСВ) и горой Ореховой (176 м БСВ); последняя является самой высокой точкой Санкт-Петербурга. Памятник природы объявлен в 1992 г. для сохранения широколиственного леса на северной границе его распространения.

3. Памятник природы «Комаровский берег»

Площадь — 180 га. Территория памятника природы, включающая в себя спелый еловый лес, черноольховые леса, дюны и песчаные пляжи на побережье Финского залива, объявлена в 1992 году. ООПТ примечательна необычайно большим количеством муравейников северного лесного муравья.

4. Памятник природы «Парк «Сергиевка»

Площадь — 120 га. Старинный ландшафтный парк, созданный в первой половине XIX века на двух приморских террасах и склоне уступа на месте естественного лесного массива, объявлен памятником природы в 1992 году.

5. Памятник природы «Стрельнинский берег»

Площадь — 40 га. Объявлен в 1992 году в целях сохранения эталона природных комплексов восточного побережья Финского залива: мелководий с тростниковыми и камышовыми зарослями, черноольховых лесов и зарослей кустарниковых ив, создающих благоприятные условия для обитания птиц.



Жемчужница обыкновенная



Дуб черешчатый



Щука



Тетерев



Кувшинка чисто-белая

6. Заказник «Гладышевский»

Заказник расположен на территории Санкт-Петербурга и Ленинградской области; занимает площадь 8418 га (в границах Санкт-Петербурга — 765 га). ООПТ образована в 1996 году для сохранения мест обитания моллюска жемчужницы обыкновенной и нерестилищ лососевых рыб.

7. Заказник «Северное побережье Невской губы»

Площадь — 330 га. Заказник образован в 2009 году в целях сохранения типичных приморских ландшафтов Невской губы, мест гнездования и миграционных стоянок водоплавающих и околоводных птиц, а также лесного массива с участием старовозрастных дубов.

8. Заказник «Озеро Щучье»

Площадь — 1157 га. В заказнике расположены хвойные и мелколиственные леса, несколько озер, болота, водно-ледниковые формы рельефа — камовые холмы и гряды. ООПТ образована в 2011 году для сохранения крупнейшего таежного массива в пределах Санкт-Петербурга.

9. Заказник «Сестрорецкое болото»

Площадь — 1877 га. Образован в 2011 году. Заказник включает в себя северную часть водохранилища Сестрорецкий Разлив и крупнейшую в границах города болотную систему. Сестрорецкое болото — это уникальный нетронутый человеком природный комплекс, имеющий возраст около 8000 лет.

10. Памятник природы «Петровский пруд»

Площадь — 3,1 га. На территории памятника природы находится водоем, образовавшийся на месте огромного гранитного валуна — «Гром-каменя». Этот валун был извлечен из земли в 1769 году и стал постаментом памятника Петру I «Медный всадник» работы Э. Фальконе. ООПТ образована в 2011 году в целях сохранения ценного в экологическом и культурном отношении природного комплекса.



Белка



Кулик перевозчик



Зеленый дятел



Трилобит



Горихвостка

11. Памятник природы «Елагин остров»

Площадь — 96,8 га. ООПТ занимает всю территорию Елагина острова и включает в себя дворцово-парковый ансамбль первой половины XIX века. Природный комплекс острова объявлен памятником природы в 2012 году.

12. Заказник «Западный Котлин»

Площадь — 102 га. Заказник располагается на западной оконечности острова Котлин, мелководья которого являются традиционным местом миграционных стоянок птиц. ООПТ образована в 2012 году для сохранения крупного массива черноольховых лесов, растительности песчаных пляжей и комплекса формирующихся береговых валов. В границах заказника располагается форт «Александр Шанец» - объект культурного наследия федерального значения.

13. Заказник «Южное побережье Невской губы»

Площадь — 266 га. ООПТ, состоящая из трех участков — «Кронштадтская колония», «Собственная дача» и «Знаменка» — образована в 2013 году. Значительные площади заказника заняты черноольховыми лесами, тростниковыми и камышовыми зарослями, где в период миграций останавливаются многочисленные стаи водоплавающих и околоводных птиц.

14. Памятник природы «Долина реки Поповки»

Площадь — 25,7 га. ООПТ объявлена в 2013 году и включает в себя каньонообразную долину реки Поповки с более чем двадцатью обнажениями палеозойских горных пород. Эти породы изобилуют окаменелыми остатками древних морских организмов, в частности, трилобитов.

15. Заказник «Новоорловский»

Площадь — 138,3 га. Заказник, созданный в 2015 году, расположен в активно развивающейся части Приморского района и включает сосновые и смешанные леса Новоорловского лесопарка, созданного в 50-х годах XX века. Свое название лесопарк, а затем и заказник, получили от некогда расположенного здесь Орловского леса - владения графа А.Ф. Орлова-Денисова-Никитина.