

САНКТ-ПЕТЕРБУРГСКИЙ ГОРОДСКОЙ СОВЕТ НАРОДНЫХ ДЕПУТАТОВ

МАЛЫЙ СОВЕТ РЕШЕНИЕ

от 22 апреля 1992 года N 97

О государственных памятниках природы Дудергофских высотах, Комаровском берегу, Стрельнинском берегу, парке "Сергиевка"

В целях сохранения ценных природных комплексов, а также мест обитания и стоянок пролетных птиц малый Совет Санкт-Петербургского городского Совета народных депутатов решил:

1. Объявить государственными памятниками природы городского значения следующие природные комплексы: Дудергофские высоты, Комаровский берег, Стрельнинский берег, парк "Сергиевка".

2. Установить границы и режим охраны Дудергофских высот, Комаровского берега, Стрельнинского берега, парка "Сергиевка" согласно приложениям 1, 2, 3, 4.

3. Предложить мэру Санкт-Петербурга:

3.1. До 20.06.92 представить в Петербургский горсовет перечень землепользователей на территориях, объявленных настоящим решением памятниками природы, с указанием характера и срока пользования, а также перечень решений исполкома Ленсовета, исполкомов рай(гор)советов, распоряжений мэра Санкт-Петербурга, глав местных администраций, разрешающих предпроектные, проектные, строительные работы и отвод земельных участков на территориях памятников природы, с предложениями о приведении их в соответствие с настоящим решением.

3.2. Обеспечить:

- соблюдение границ и режима охраны памятников природы при выдаче заданий и подготовке проектов планировки и застройки Санкт-Петербурга, а также при подготовке решений о предоставлении земельных участков;

- установку до 15.07.92 дорожных знаков, запрещающих проезд и стоянку автотранспорта на территории памятников природы, в соответствии с их паспортами.

4. Поручить Ленкомприроде до 01.07.92 оформить передачу государственных памятников природы под охрану землепользователей, приняв у них охранные обязательства.

5. Контроль за исполнением решения возложить на председателя постоянной комиссии по экологии И.Ю.Артемьева и председателя Ленкомприроды А.К.Фролова.

Заместитель председателя Совета Б.А.Моисеев

ПАСПОРТ ГОСУДАРСТВЕННОГО ПАМЯТНИКА ПРИРОДЫ "ДУДЕРГОВСКИЕ ВЫСОТЫ"

1. Полное название памятника: Государственный памятник природы городского значения "Дудергофские высоты".

2. Площадь памятника природы 65 га, местонахождение:

Санкт-Петербург, Красносельский район. Границы проходят:

- северная - по улицам Социалистической и Республиканской,

- восточная - по границе городской черты Санкт-Петербурга и поселков Пиккола и Вариколово,

- западная - по границе землепользований поселка Можайский от проспекта 25 Октября до ул.Социалистической,

- южная - по границе городской черты Санкт-Петербурга.

3. Цель создания: сохранение и восстановление уникального ландшафта Дудергофских высот.

4. Краткое описание.

Территория представляет Дудергофскую возвышенность, в северной части которой расположена гора Ореховая (Дудергофская), в южной части - гора Воронья (Петра I) с абсолютными отметками соответственно 146,9 м и 175,9 м и с крутизной склонов до 30 градусов. На возвышенностях и склонах гор на дерново-карбонатных почвах сохранился уникальный для таежной зоны широколиственный кленово-ясеневый лес с примесью дуба и липы, подлеском из орешника, калины, смородины альпийской, жимолости и других кустарников.

В травяном покрове обильны типичные виды дубравной флоры, подлежащие охране в Санкт-Петербурге и области. Встречается венерин башмачок (семейство орхидных), занесенный в Красную книгу СССР.

В северной части произведены посадки караганы, спиреи, шиповника, в южной - пихты, лиственницы, сохранились отдельные интродуцированные экземпляры бука европейского. Встречаются представители фауны, характерные для широколиственных лесов.

Территория испытывает значительные антропогенные воздействия от неорганизованного отдыха, свалок мусора, горы Воронья и Ореховая используются для тренировок спортсменов-слаломистов, для чего вырублены просеки, установлены подъемники, что приводит к эрозии склонов, уничтожению растительного покрова, деградации уникального ландшафта. Имеются карьерные образования.

5. Объекты, требующие охраны:

5.1. Ландшафтные комплексы гор Ореховая и Воронья с растительными сообществами широколиственного леса на дерново-карбонатных почвах.

5.2. Места обитания редких растений: печеночницы, медуницы, чины весенней, петрова креста чешуйчатого, колокольчика широколистного и персиколистного, купены, гусиных луков, венерина башмачка, ландыша, купальницы, хохлатки плотной.

5.3. Места обитания редких животных: тритона гребенчатого, горницы обыкновенной, клинтуха, серой неясыти, болотной гаички, дубоноса.

6. В целях сохранения памятника природы на его территории запрещается:

6.1. Проведение изыскательских и строительных работ.

6.2. Устройство свалок, замусоривание земель.

6.3. Добыча полезных ископаемых, повреждение рельефа и геологических обнажений.

6.4. Рубка (кроме санитарной) древесной и кустарниковой растительности.

6.5. Сбор и повреждение охраняемых видов растений.

6.7. Проезд и стоянка автотранспорта, кроме ул.Советской, а также иных установленных мест.

6.8. Проведение слетов, соревнований, военных учений и других массовых мероприятий.

6.9. Стоянка туристов, передвижение вне дорог, троп и горнолыжных трасс.

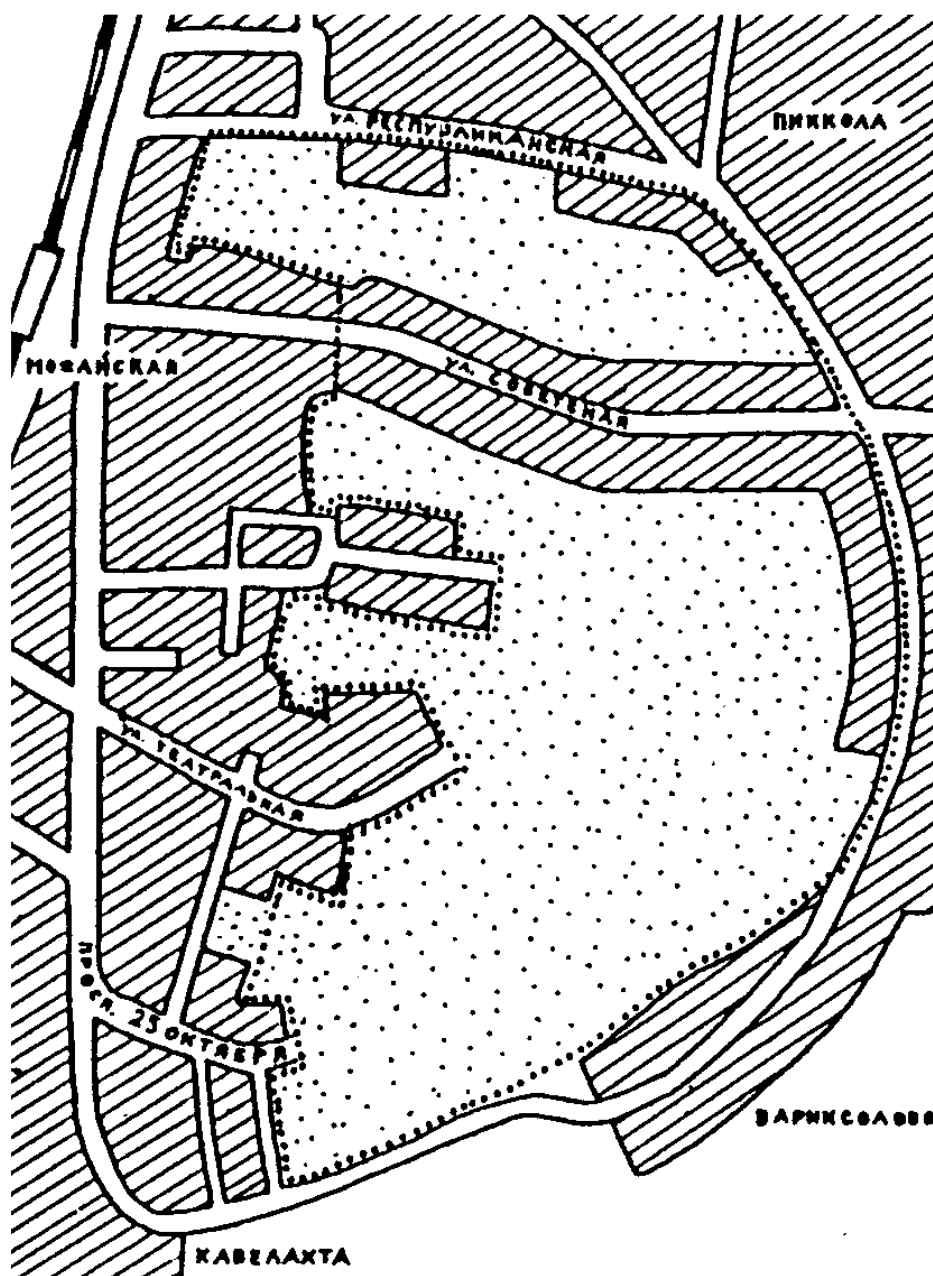
6.10. Разведение костров.

6.11. Прокладка дорожно-тропиночной сети, прокладка и эксплуатация горнолыжных трасс без согласования с Ленкомприродой.

6.12. Проведение научных исследований без согласования с Ленкомприродой.

6.13. Использование помещений для производственных целей без согласования с Ленкомприродой.

**СХЕМА ГРАНИЦ ГОСУДАРСТВЕННОГО ПАМЯТНИКА ПРИРОДЫ
"ДУДЕРГОФСКИЕ ВЫСОТЫ"**
Масштаб 1:10 000



ПАСПОРТ ГОСУДАРСТВЕННОГО ПАМЯТНИКА ПРИРОДЫ "КОМАРОВСКИЙ БЕРЕГ"

1. Полное название памятника: Государственный памятник природы городского значения "Комаровский берег".

2. Площадь памятника природы 180 га, местонахождение: Санкт-Петербург, Сестрорецкий район, поселок Комарово; границы: памятник природы включает 63, 64, 65 кварталы Комаровского лесничества Курортного парклесхоза в соответствии с лесоустройством 1989 г., отвод Приморского шоссе от улицы Молодежной до границы Комарово и Зеленогорска, а также акваторию Финского залива, смежную с кварталами 63, 64, 65 до линии, отстоящей от уреза воды на 150 м.

3. Цель создания: сохранение природных комплексов прибрежной зоны северного побережья Финского залива, мест обитания редких животных - в научных и познавательных целях.

4. Краткое описание. Территория памятника включает природные комплексы северного побережья Финского залива: песчаных и галечных кос, песчаных пляжей и невысоких дюн, еловых лесов с примесью сосны, березы и черноольшаников на первой морской террасе и береговом склоне.

Спелый и перестойный ельник-зеленомошник находится в хорошей сохранности, но подвержен ветровалу. Фауна очень богата, особенно разнообразна энтомофауна. Орнитофауна насчитывает около 120 видов, в числе которых есть и редкие. Из млекопитающих, кроме обычных лесных видов, постоянно обитают и размножаются три вида летучих мышей.

Участок спелого сосняка-зеленомошника в северо-западной части памятника находится в удовлетворительном состоянии. В напочвенном покрове встречаются пятна лишайников. Остальная территория памятника бедна в фаунистическом отношении из-за постоянно действующего фактора беспокойства. Природные комплексы испытывают значительную рекреационную нагрузку. На территории памятника имеются отдельные дачные строения, его пересекает Приморское (Нижне-Выборгское) шоссе.

5. Объекты, требующие охраны:

5.1. Естественные еловые насаждения как местообитание редких видов животных: северного кожанка, рыжей вечерницы, большой ночницы, трехпалого дятла, желны, длиннохвостой неясыти, мохноногого сыча, осоеда, бражников и крупных жуков.

5.2. Поселения рыжего лесного муравья.

5.3. Природный комплекс песчаных дюн, поросших сосной, являющийся местом произрастания волоснеца песчаного.

6. В целях сохранения памятника природы на его территории запрещается:

6.1. Проведение рубок (кроме санитарных) деревьев и кустарников.

6.2. Проведение строительных, дноуглубительных, мелиоративных и земляных работ.

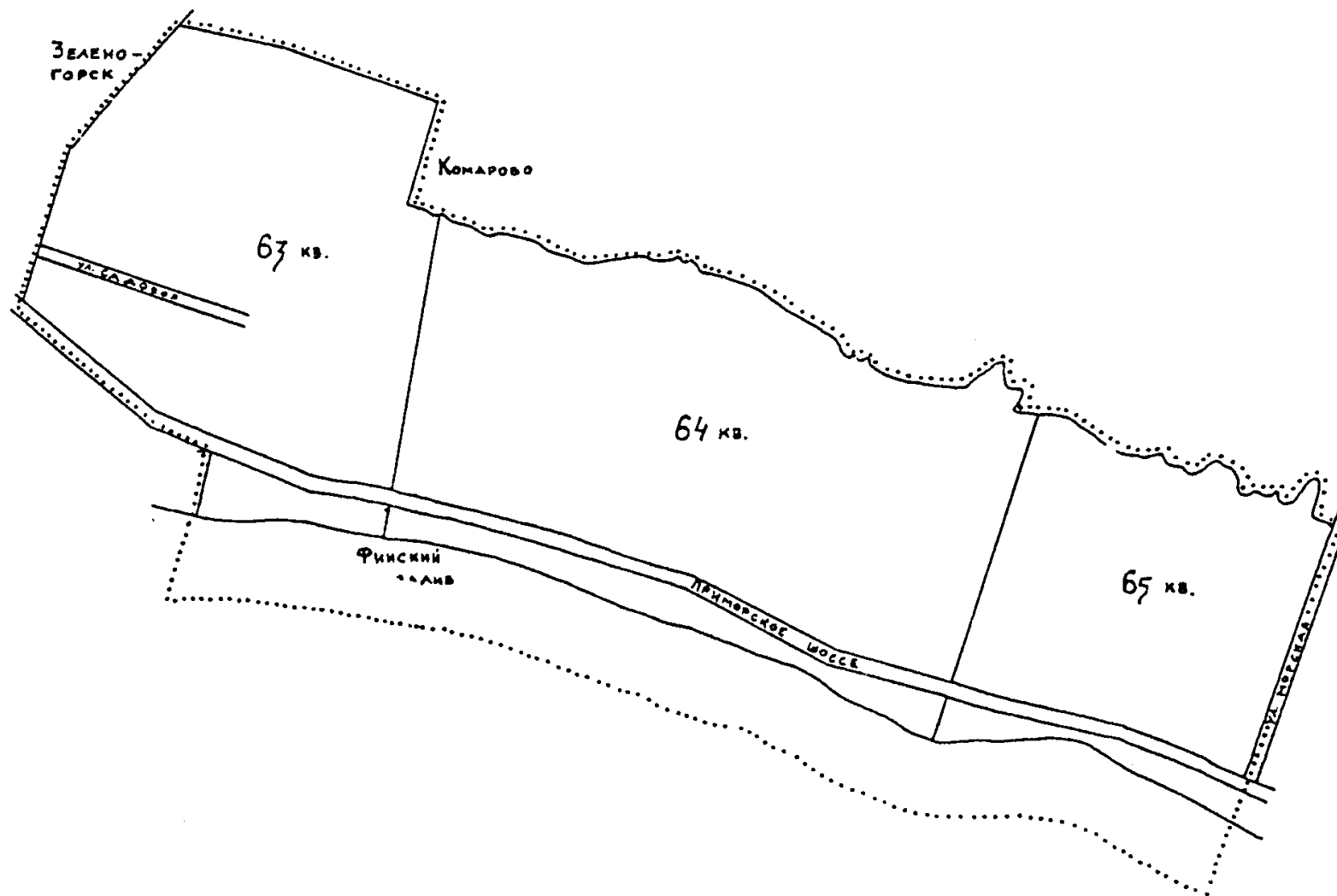
6.3. Движение транспортных средств вне Приморского (Нижне-Выборгского) шоссе, а также стоянка автотранспорта вне специально оборудованных мест.

6.4. Замусоривание территории.

6.5. Стоянка туристов.

6.6. Разведение костров.

**СХЕМА ГРАНИЦ ГОСУДАРСТВЕННОГО ПАМЯТНИКА ПРИРОДЫ
"КОМАРОВСКИЙ БЕРЕГ"**



ПАСПОРТ ГОСУДАРСТВЕННОГО ПАМЯТНИКА ПРИРОДЫ "СТРЕЛЬНИНСКИЙ БЕРЕГ"

1. Полное название памятника: Государственный памятник природы городского значения "Стрельнинский берег".

2. Площадь памятника природы 40 га; местонахождение:

Санкт-Петербург, Петродворцовый район, Стрельна. Границы проходят:

- северная - по акватории Финского залива в 200 метрах от уреза воды;

- восточная - по западной границе огородничества "Макаровец" до магистрального мелиоративного канала;

- южная - по северному берегу магистрального мелиоративного канала, являющегося северной границей огородничества Петродворцового часового завода;

- западная - в 30 метрах восточнее канала, проходящего от здания Морской технической академии им.адмирала С.О.Макарова к побережью Финского залива.

3. Цель создания: сохранение типичных ландшафтов восточного побережья Финского залива, мест обитания и стоянок пролетных птиц.

4. Краткое описание:

Территория представляет собой эталон приморских черноольховых топей, практически исчезнувших в результате застройки и организации отдыха в восточной части Финского залива. Заросли древесно-кустарниковой растительности создают уникальные условия для обитания 80 видов пролетных птиц. Прибрежные отмели и зона литорали служат местом стоянки водоплавающих птиц во время сезонных миграций. Имеются места обитания редких видов птиц и растений, в том числе гнездования ремеза на северо-восточной границе его ареала единственное место, где он гнездится в Санкт-Петербурге и Ленинградской области. Основные факторы воздействия на природу: вырубка древесно-кустарниковой растительности, уничтожение мест обитания редких видов растений в результате земляных работ, нарушение природных комплексов от воздействия окружающих садоводств и дноуглубительных работ в прибрежной части Финского залива.

5. Объекты, требующие охраны:

5.1. Участки приморских черноольховых топей как эталон исчезающего ландшафта.

5.2. Стоянки пролетных птиц на прибрежных отмелях.

5.3. Уникальный кормовой участок пролетных и зимующих зерноядных птиц - черноольховые топи и поросшие травяной растительностью песчаные пляжи.

5.4. Места обитания редких видов птиц (ремеза, утки-широконоски и всех видов

пастушковых) и растений (крестовника болотного, калины).

6. В целях сохранения памятников природы на его территории запрещается:

6.1. Проведение строительных, дноуглубительных, мелиоративных и земляных работ.

6.2. Все виды рубок древесной и кустарниковой растительности, кроме санитарных рубок; повреждение и уничтожение водной и болотной растительности.

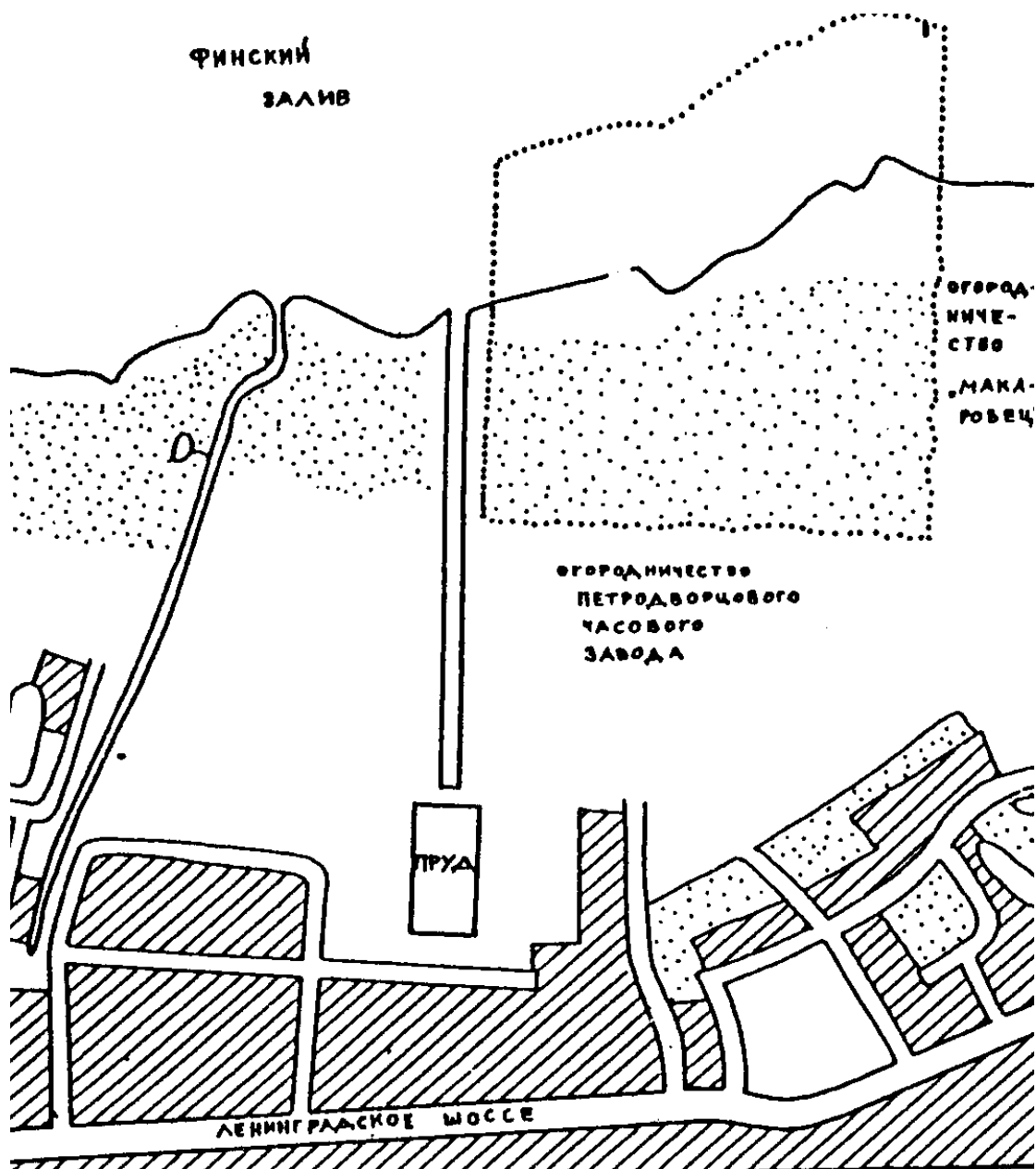
6.3. Перемещение по территории памятника вне установленных маршрутов.

6.4. Разведение костров.

6.5. Замусоривание территории.

**СХЕМА ГРАНИЦ ГОСУДАРСТВЕННОГО ПАМЯТНИКА ПРИРОДЫ
"СТРЕЛЬНИНСКИЙ БЕРЕГ"**

Масштаб 1:10 000



ПАСПОРТ ГОСУДАРСТВЕННОГО ПАМЯТНИКА ПРИРОДЫ "СЕРГИЕВКА"

1. Полное название памятника: Государственный памятник природы городского значения "Парк Сергиевка".

2. Площадь памятника природы 120 га; местонахождение:

Санкт-Петербург, Петродворцовый район; границы: парк "Сергиевка" включает территорию землепользования Санкт-Петербургского государственного университета от железной дороги на участке Старый Петергоф - Ораниенбаум до побережья Финского залива, а также прилегающую акваторию Финского залива до линии, отстоящей от уреза воды на 200 метров, и участок Ораниенбаумского шоссе, разделяющий территорию землепользования университета.

3. Цель создания - сохранение ценных в природном и культурном отношении ландшафтов южного побережья Финского залива для научных, учебных, просветительских и рекреационных целей.

4. Краткое описание:

Территория памятника занята парком, который создан в начале 19 века на месте лесного массива по склону берегового уступа Финского залива, примыкающих к нему луговых сообществ на нижней и верхней террасах, а также участках прибрежных черноольховых топей и низинного болота. Представлены участки широколиственных, смешанных и еловых лесов. Природные комплексы хорошо сохранились, встречаются разнообразные редкие виды флоры и фауны. Парк объявлен памятником садово-паркового искусства.

В состав памятника природы включается прибрежная часть Финского залива.

Территорию памятника пересекает Ораниенбаумское шоссе.

5. Объекты, требующие специальной охраны:

5.1. Хорошо сохранившиеся участки природных комплексов: таежного склонового и овражного в восточной части парка; черноольхового топяного; прибрежного и мелководного.

5.2. Места обитания редких видов растений (aira, гусяного лука, белокопытника гибридного, хохлатки, медуницы, смородины альпийской, жимолости лесной) и животных (желтогорлой мыши, зайца-русака, горносталя, ласки, серой неясыти, клинтуха, зеленого, седого и черного дятлов, поползняя, болотной гаички, дроздовидной и тростниковой камышовки, дубоноса, речного сверчка).

6. В целях сохранения памятника природы на его территории запрещается:

6.1. Проведение строительных, реставрационных и ремонтных работ без согласования Ленкомприроды и УГИОП.

6.2. Проезд автотранспорта, кроме Ораниенбаумского шоссе, в иных местах -

кроме служебных машин землепользователя.

6.3. Передвижение людей вне дорожной сети, за исключением проведения научно-исследовательских работ и учебной практики.

6.4. Сбор и повреждение редких видов растений.

6.5. Стоянка туристов.

6.6. Разведение костров.

6.7. Замусоривание территории.

**СХЕМА ГРАНИЦ ГОСУДАРСТВЕННОГО ПАМЯТНИКА ПРИРОДЫ "ПАРКА
СЕРГИЕВКА"**
Масштаб 1:10 000

